



Parc national  
de la Vanoise



# LES ALLUES

BILAN D'ACTIVITÉ 2017

DU SECTEUR DE PRALOGNAN  
LA VANOISE

# les enjeux

## Les Allues

La Réserve Naturelle Nationale de Plan de Tuéda est une porte d'entrée du cœur du Parc sur la commune des Allues et concentre une forte fréquentation touristique.

# INTERLOCUTEURS SECTEUR PRALOGNAN-LA-VANOISE



**Chef de secteur**

Vacant



**Secrétaire**

Jean-François DEROUSSIN  
04 79 08 76 17



**Technicien**

Nicolas GOMEZ  
06 26 84 73 25



**Technicien**

Franck DORNE  
06 77 74 39 56

**PRALOGNAN-  
LA-VANOISE  
PLANAY**



**Garde-monitrice**

Clarisse PELLET



**Garde-moniteur**

Michel ROCHER

**LES BELLEVILLE  
BOZEL**



**Garde-monitrice**

Céline RUTTEN

**CHAMPAGNY-  
EN-VANOISE**



**Garde-moniteur**

Wilfried BLOIS



**Garde-monitrice**

Marion DRAPERI

**COURCHEVEL  
LES ALLUES  
SAINT BON**



**Garde-monitrice**

Danièle BONNEVIE

## PATRIMOINE

Connaître et diffuser les connaissances sur le patrimoine des territoires classés en parc national



## ACTIVITÉ SUR LA COMMUNE

En 2017, le secteur s'est impliqué dans 23 protocoles différents : des protocoles de suivi faune et flore développés par le Parc national mais également des suivis en collaboration avec la chambre d'agriculture (Alpages sentinelles, Lacs sentinelles), avec des instituts de recherche (Phenoclim), la DDT (protocoles de suivi loup), l'OGM (Observatoire de Galliformes de Montagne), le Muséum National d'Histoire Naturelle...

### Quelques actions importantes :

- Découverte et suivi des traces et indices de grands canidés en hiver. Ces sorties ont montré la présence d'au moins 3 loups sur le secteur.
- Loup : suivi des prédateurs sur le secteur (réserve et cœur) de fin juin à octobre.
- Bouquetin :  
Comptage : 230 pour la population des Eaux Noires (Les Allues / Pralognan et Modane).
- Programme de capture puis de suivi des bouquetins marqués : une soixantaine sur la population de Modane qui estive sur Les Allues. Suivi effectué par les agents avec l'appui de 2 stagiaires pendant les 3 mois.
- Observatoire photographique des paysages : reconstitution photographique à l'identique de paysages de l'observatoire.



- Suivi du tétras-lyre : 2 protocoles dérangement hivernal et crottiers sur la Réserve Naturelle du Plan de Tuéda.
- Captures de tétras-lyre et pose de balises GPS : 6 oiseaux capturés.
- Suivi des aigles : 1 aiglon à l'envol sur l'aiguille du Fruit.
- Suivi sanitaire sur les populations d'ongulés.
- Inventaire des libellules / papillons de nuit / chauves souris.
- Inventaire de la flore et des bryophytes.
- Évaluation de l'état des populations de linnée boréale : récolte de graines en partenariat avec le Muséum d'Histoire Naturelle (plante connue seulement sur 4 communes en France, dont Champagny en Vanoise et les Allues).
- Lacs sentinelles : étude aux lacs du Mont Coua qui font partie des 5 lacs étudiés en Vanoise sur un réseau de 22 lacs alpins.



## CE QU'IL FAUT RETENIR POUR LES ALLUES

- Programme de suivi des bouquetins marqués
- Évaluation de l'état des populations de linnée boréale
- Lacs sentinelles : les lacs du Mont Coua
- Suivi satellitaire du tétras-lyre

# Protéger Restaurer


## PATRIMOINE

Protéger et restaurer un patrimoine naturel, culturel et paysager exceptionnel



## ACTIVITÉ SUR LA COMMUNE


- Autorisations de circulation délivrées (ayants droits et autorisations ponctuelles liées à la réserve naturelle).
- Quelques autorisations de permis scientifiques : lacs, gastéropodes, bryophytes, plantes vasculaires.
- Autorisation de manifestations ou compétitions sportives : Méribel sport montagne, X trail Courchevel.
- Autorisations de tournage et prises de vue dans la Réserve naturelle du Plan de Tuéda.
- Des infractions sont relevées, essentiellement lors des missions inter-services (6 timbres-amende, 0 procès-verbal) : ski en zone interdite et présence de chiens.
- Action du plan de gestion sur les activités touristiques et sportives : groupe de travail avec la commune qui a permis d'établir 2 zones de quiétude, tout en préservant une zone de libre activité sur le plateau de Tuéda.





## CE QU'IL FAUT RETENIR POUR LES ALLUES

La zone cœur sur Les Allues est un espace très fréquenté par les randonneurs notamment dans le secteur du refuge du Saut. Les infractions liées à cette fréquentation concernent principalement les chiens dans la Réserve Naturelle du Plan de Tuéda et la cueillette (notamment de génépi).



# Accompagner Aider

## DEVELOPPEMENT DURABLE

Accompagner les acteurs du territoire dans une logique de développement durable



## ACTIVITÉ SUR LA COMMUNE

### TOURISME

- Dans le cœur :
  - formation et échange avec les hôtesse de l'office de tourisme
  - présentation de l'outil Géotrek à la commune
- Implication dans les manifestations sportives : accompagnement X trail courchevel et trail de Méribel.
- Dans la Réserve Naturelle du Plan de Tuéda :
  - hôtesse et 1 stagiaire animation 2 mois à la Maison de la Réserve et une garde-animatrice 4,5 mois durant l'été
  - programme d'animations estivales réalisé dans la Maison de la Réserve (cf document annexe)
  - Sentier botanique de la Réserve Naturelle du Plan de Tuéda (entretien, mise en place et rénovation)
  - 3 ouvriers permettent l'entretien des sentiers, refuges et cabane de surveillance. Ils sont intervenus 14 jours sur la commune
  - refuge du Saut : suivi

### AGRICULTURE

- Suivi de la Mesure Agro-Environnementale Climatique (MAEC) au GAEC Perret à Tuéda (depuis 2016), en lien avec la Chambre d'agriculture, l'éleveur et ses bergers.





## AMÉNAGEMENT

- Accompagnement des pétitionnaires sur leur projet de réhabilitation de patrimoine bâti en cœur de Parc et dans la Réserve Naturelle du Plan de tuéda : suivi refuge du Plan.

## RÉSERVE NATURELLE DU PLAN DE TUÉDA

- Réactualisation du plan de gestion, bilan de la Réserve, renouvellement de la convention de gestion, journée internationale de la montagne (12 décembre 2017).

- Amélioration de la communication de la Réserve :

- création d'un site internet, d'une page Facebook, d'un programme d'animations (été et hiver), rénovation des panneaux d'entrée de la Réserve

- actualisation de la documentation touristique : présentation de la Réserve et du sentier glaciologique



## CE QU'IL FAUT RETENIR POUR LES ALLUES

- Amélioration de la communication de la Réserve :
  - création d'un site internet, d'une page Facebook, d'un programme d'animations (été et hiver), rénovation des panneaux d'entrée de la Réserve
  - actualisation de la documentation touristique : présentation de la Réserve et du sentier glaciologique
- Présence des ouvriers sur les secteurs du col Rouge/Chanrouge et du Soufre

# Partager Accueillir

## ÉDUCATION - SENSIBILISATION

Faire connaître le patrimoine  
et accueillir le visiteur



### ACTIVITÉ SUR LA COMMUNE

- Scolaires :
  - 1 projet pédagogique à l'école de Méribel sur les insectes avec maternelles et CP : 3 interventions
  - projet pédagogique 2017-2018 avec Méribel (GSM-CP-CE1-CE2-CM1-CM2) sur l'eau (états et bassin versant) avec une nuit au refuge du Saut
  - une sortie terrain Maison de la Réserve Naturelle du Plan de Tuéda sur le gypaète barbu : CE1/CE2, CM1 et CM2 des Allues, soit 47 enfants
  - Encadrement de 2 sorties scolaires dans la Réserve Naturelle du Plan de Tuéda
- Partage d'information sur Rando Vanoise avec l'office de tourisme dans la perspective d'un développement par la commune d'une application aux objectifs similaires.
- Maison de la Réserve Naturelle du Plan de Tuéda. Ouvert 2 mois l'été et 4 mois l'hiver : 4734 personnes en été et 2304 personnes en hiver.
- Animations en Réserve Naturelle :
  - 50 projections pour 274 personnes
  - 7 animations au refuge du Saut : contacté entre 20 et 40 personnes à chaque intervention
  - 2 rencontres animées par un accompagnateur en montagne. Contacté 21 personnes total

- 7 animations Zone Humide (enfants) proposées pour 21 enfants
- 1 animation Nuit de la Chouette : 13 personnes
- 1 animation en faveur des personnes déficientes visuelles, plan de Tuéda
- 1 animation avec les Colporteurs du beaufort, alpage de Tuéda : 55 personnes contactées (3 agents)
- 3 animations gratuites Aigles, sur le plateau de la Plagne
- Exposition de Georges REYCHLER sur le gypaète barbu

- Animations d'Isabelle MIRA, stagiaire présente tout l'été dans la Réserve, avec des animations 4 après-midis par semaine :
  - 9 animations Marmottes. Pour 140 personnes
  - 2 animations flore sur sentier botanique pour 7 personnes
  - 7 animations jeux pédagogiques faune et flore sur un stand pour 189 personnes
  - 7 animations Papillons pour 51 personnes

Ces animations sont très appréciées des vacanciers.



## CE QU'IL FAUT RETENIR POUR LES ALLUES

- De nombreuses animations sont réalisées aux Allues, principalement dans la Réserve Naturelle du Plan de Tuéda pour toucher le plus grand nombre de personnes (plus facile d'accès)
- Projet pédagogique avec l'école de Méribel et sortie sur le terrain de l'école des Allues



## La presse en parle

- **France Bleu Pays de Savoie**, 12 janvier. Festi'nordic. ITW radio jour de la Grande Odysée Savoie Mont Blanc
- **France 5, Échappées belles**, 22 février. Thème « La Savoie côté neige »
- **Montagnes magazine**, 3 mars. Glacier de Gébroulaz : un géant observé depuis 200 ans
- **L'Alpe**, mars 2017. Chouette journée
- **Écho des pays de Savoie**, 29 mai. Abeille noire : 350 ruches des Belleville scrutées par le CNRS
- **Enviscope**, 11 juin. Génétique : les apiculteurs Belleville veulent protéger l'Abeille noire
- **Montagnes magazine**, 28 juin. Nouvelle édition pour Nuit en cimes
- **TF1, JT**, 12 juillet. Le comptage des bouquetins (avec deux agents du PNV)
- **Le Dauphiné Libéré**, 16 juillet. Favoriser la protection de l'abeille noire
- **Tarentaise hebdo**, 17 juillet. Partenaires pour sauver l'abeille noire
- **France 3, JT Alpes**, 25 septembre. Fin de saison estivale à l'alpage du Plan du Sel (Champagny)


Photos :  
© Parc national de la Vanoise  
C. Gotti, J. Jourdan, F. Storck,  
M. Herrmann, C. Pellet, J. Jourdan,  
K. Moussiég, A. Garnier, V. Augé, J. Buczek,  
J. Perrier, S. Mélé, C. Rutten, P. Folliet.

 [www.vanoise-parcnational.fr](http://www.vanoise-parcnational.fr)

 @parcnationaldelavanoise

 [secteur.pralognan@vanoise-parcnational.fr](mailto:secteur.pralognan@vanoise-parcnational.fr)

 +33 (0)4 79 08 76 17

 Parc national de la Vanoise - Secteur de Pralognan-La-Vanoise  
Avenue de Chasseforêt  
73710 Pralognan-La-Vanoise

