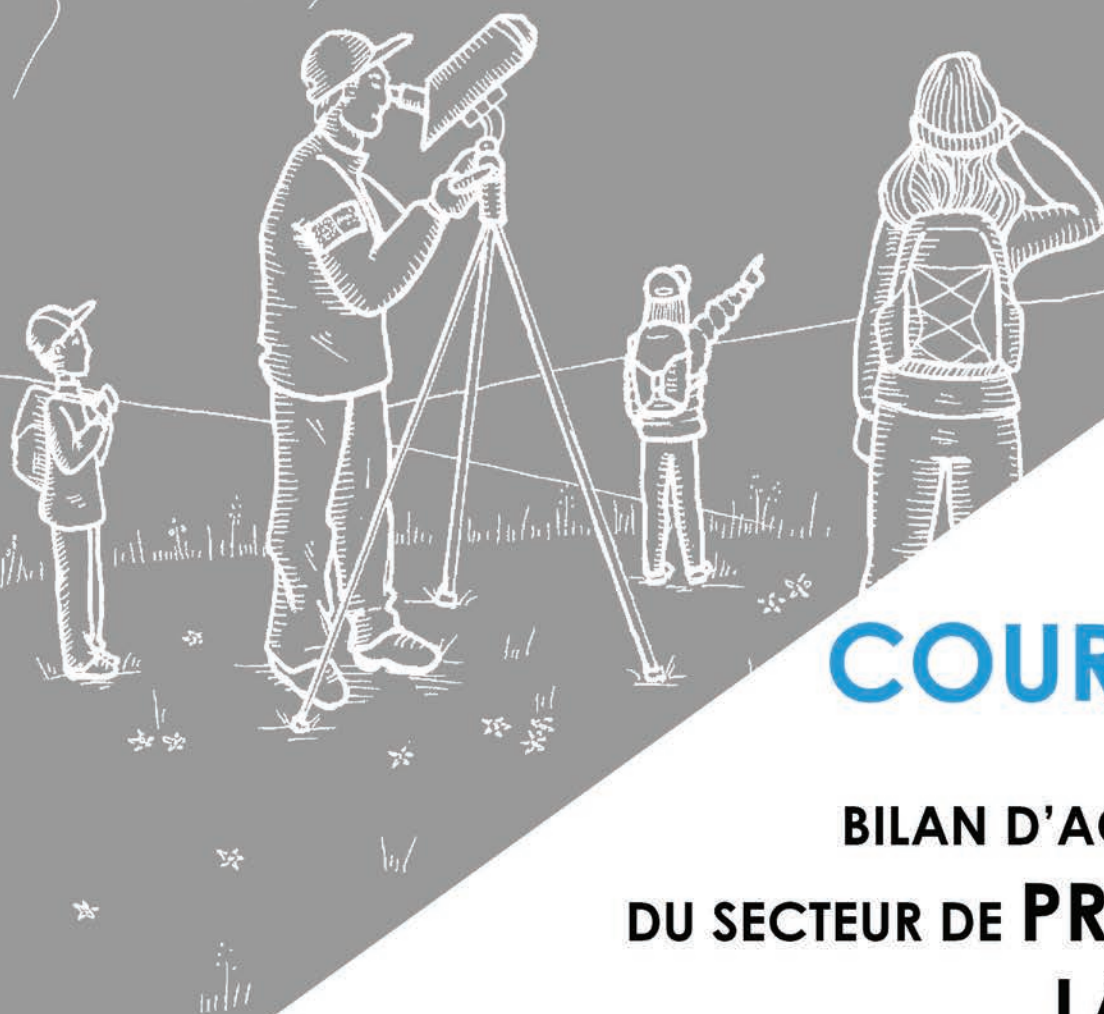




Parc national
de la Vanoise



COURCHEVEL

BILAN D'ACTIVITÉ **2018**
DU SECTEUR DE **PRALOGNAN**
LA VANOISE

les enjeux Courchevel

La commune de Saint Bon Tarentaise comprend une partie de son territoire en cœur de Parc national de la Vanoise avec notamment les Lacs Merlet et une partie de l'Aiguille du Fruit. Le territoire est marqué par la présence d'un domaine skiable sur Courchevel et la présence d'alpages notamment dans la vallée des Avals. Les enjeux portent pour le Parc sur les réseaux Alpages et Lacs sentinelles avec le besoin de maintenir et poursuivre les actions menées depuis plusieurs années avec les partenaires locaux ; que ce soit en termes de suivi scientifique ou d'actions de gestion innovantes. Un enjeu piscicole est à noter sur les lacs Merlet avec une activité de pêche et d'alevinage.

INTERLOCUTEURS SECTEUR PRALOGNAN-la-VANOISE



Chef de secteur

Fabien DEVIDAL
06 26 84 73 53



Secrétaire

Jean-François DEROUSSIN
04 79 08 76 17



Technicien

Nicolas GOMEZ
06 26 84 73 25



Technicien

Franck DORNE
06 77 74 39 56



Garde-monitrice

Clarisse PELLET



Garde-moniteur

Michel ROCHER



Garde-monitrice

Céline RUTTEN



Garde-moniteur

Wilfried BLOIS



Garde-monitrice

Marion DRAPERI



Garde-monitrice

Danièle BONNEVIE

Personnel saisonnier

Karine RENAUD : garde-animatrice de la Réserve Naturelle du Plan de Tueda (en co-gestion Parc national de la Vanoise et Office national des forêts)

Rudy LAVIGNE : chef ouvrier (contrat 5 mois et demi), Olivier SACHE et Florent GRANIER : ouvriers « sentier et bâtiment » (contrat de 5 mois chacun)

Félix BENOIT et Flore GUICHON : hôte et hôtesse d'accueil à la Maison de la Vanoise à Pralognan-la-Vanoise, saison hiver 2017/2018 : 1 poste de 4 mois et 1 poste à 80 % de 4 mois

Marielle GACON, Ana AMAR : hôtesse d'accueil à la Maison de la Vanoise saison été 2018 : 1 poste de 4 mois et 1 poste de 3,5 mois

Félix BENOIT : animateur nature (4 mois)

Isabelle MIRA : animatrice nature (4 mois)

PATRIMOINE

Connaître et diffuser les connaissances sur le patrimoine des territoires en coeur de Parc national



ACTIVITÉ SUR LE SECTEUR

En 2018, le secteur s'est impliqué dans une vingtaine de protocoles différents.


Des protocoles de suivi faune (aigle, bouquetin) et flore (chardon bleu) développés par le Parc ou dans le cadre de programme européen (gypaète) mais également des suivis en collaboration avec la Chambre d'agriculture (Alpages sentinelles), la Direction Départementale des Territoires (protocoles de suivi loup), la Fédération des chasseurs (comptage chamois et cervidés), le réseau Lacs Sentinelles, l'OGM (Observatoire des Galliformes de Montagne) pour des suivis tétras-lyre...

En ce qui concerne le bouquetin, il faut souligner l'engagement d'un programme Alcotra lemed-Ibex sur le bouquetin des Alpes. Dans le cadre de ce programme, le Parc national de la Vanoise a équipé certains bouquetins de colliers émetteurs GPS afin de pouvoir mieux suivre leurs déplacements. Les bouquetins ainsi marqués ont pu être baptisés par des écoliers. Ainsi, 8 bouquetins ont été marqués (sur le secteur de Pralognan) en 2018 et 140 animaux suivis. Le suivi est effectué par les agents avec l'appui de 2 stagiaires pendant 3 mois. Pour suivre ces bouquetins, rendez-vous sur le site <https://bouquetins.vanoise-parcnational.fr>



Une autre espèce remarquable mobilise les agents du Parc sur le secteur, il s'agit du tétras-lyre. Le Parc, qui participe aux comptages de tétras-lyre, a également mis en place un protocole innovant de capture et de marquage d'individus avec des émetteurs GPS afin de suivre leurs déplacements.

Cette année 13 individus ont été équipés de GPS. Des premiers enseignements de l'utilisation de l'espace par le tétras-lyre vont permettre d'améliorer les dispositifs de protection de cette espèce.



CE QU'IL FAUT RETENIR POUR COURCHEVEL

- Un programme de suivi des bouquetins marqués.
- Comptages IPS/IPA mis en œuvre sur un quartier de suivi au niveau des Lacs Merlet.
- Suivi d'aires d'aigle royal : découverte d'une nouvelle aire et un couple suivi avec un jeune aiglon à l'envol.
- Lacs sentinelles : suivi du lac Merlet supérieur.
- Alpagnes sentinelles : suivi au niveau de l'alpage des Avals.
- Poursuite de l'observatoire photographique du site du Lac Merlet supérieur.

Protéger Restaurer

PATRIMOINE

Protéger et restaurer un patrimoine naturel, culturel et paysager exceptionnel



ACTIVITÉ SUR LE SECTEUR

Une surveillance de la zone cœur du Parc est maintenue avec une présence sur le terrain mais cependant peu de verbalisations, la prévention étant privilégiée.

En 2018 : 2 procès verbaux ; 6 timbres-amende ; 1 avertissement écrit, une cinquantaine d'avertissements oraux et une dizaine d'observations sont à dénombrer.

Les infractions constatées concernent essentiellement l'introduction de chien, le bivouac, la circulation sur piste interdite, la circulation de VTT, mais une évolution est constatée avec le survol de drone en cœur de Parc et d'un parapente. Une information sur la réglementation est à améliorer sur ce point.


Cette surveillance s'effectue parfois en interservices avec la Gendarmerie ou l'ONCFS, ce qui a été le cas en 2018 pour la chasse ou le ski.

Le secteur a aussi en charge la délivrance des autorisations de circulation et de survol. Cette année, une vingtaine d'autorisations de circulation ont été délivrées et une quinzaine d'autorisations de survol, notamment pour les travaux des refuges du col de la Vanoise et de la Valette.



Le Parc délivre également des autorisations de prises de vues (moins d'une dizaine en 2018) et des autorisations de manifestations sportives (2 en 2018 : Tour des Glaciers de la Vanoise, Tour de la Grande Casse).

Le secteur est également associé aux autorisations de travaux en cœur de Parc pour une surveillance de la bonne application des prescriptions.



CE QU'IL FAUT RETENIR POUR COURCHEVEL

- 2 autorisations de survol : refuge lacs Merlet : alevinage et ravitaillement.
- 1 autorisation de manifestations ou compétitions sportives : X trail Courchevel.
- La zone cœur sur Courchevel est un espace très fréquenté par les randonneurs notamment dans le secteur des lacs Merlet. Les infractions liées à cette fréquentation concernent principalement la circulation, les chiens, les VTT.

Accompagner Aider

DEVELOPPEMENT DURABLE

Accompagner les acteurs du territoire dans une logique de développement durable



ACTIVITÉ SUR LE SECTEUR

TOURISME

Embauche de 2 hôtesses d'accueil en saison à la Maison de la Vanoise à Pralognan ainsi qu'un animateur nature l'été 2018. Environ 15 000 personnes ont été accueillies l'hiver et 25 000 personnes l'été. Le secteur est également impliqué dans les manifestations sportives : briefing et accompagnement du TGV et du TGC. Des animations sensibilisation sont menées par les agents du secteur dans les refuges ainsi que sur le terrain. Les agents accompagnent la gestion des refuges du Parc (refuge Le Bois, Plaisance et La Valette). Le Parc participe à la promotion du territoire avec la rencontre de divers médias (presse, TV, radio). Sur le secteur, 3 ouvriers permettent l'entretien des sentiers, refuges et cabane de surveillance.

AGRICULTURE

En matière agricole, le secteur accompagne des éleveurs confrontés à la présence du loup : réalisation de constats de prédation (2 en cœur de Parc sur le secteur en 2018) et 2 abris d'urgence mis en place (alpages de Montaimont à Pralognan et le Pâtre de la Crau aux Belleville). En partenariat avec la Société d'Économie Alpestre des mesures sont établies prenant en compte les enjeux agri-environnementaux dans la conduite des troupeaux (MAEC). Un suivi est conduit en collaboration avec la chambre d'agriculture (Alpages sentinelles) sur 2 sites sur le secteur (1 à Pralognan et 1 à Courchevel).



AMÉNAGEMENT

Le projet de restauration majeur qui a mobilisé les agents et les ouvriers du secteur (mais également de l'ensemble des ouvriers du Parc) a porté sur le site emblématique du Lac des vaches (à Pralognan) avec la réfection du passage dallé.

<https://www.youtube.com/watch?v=LsCWnW-tlDw>

Le Parc accompagne aussi des pétitionnaires sur leurs projets de réhabilitation de patrimoine bâti en cœur de Parc : refuge du col de la Vanoise, bâtiment agricole au lieu dit Chapendu à Pralognan.



CE QU'IL FAUT RETENIR POUR COURCHEVEL

- Accompagnement de la commune pour une coordination de la signalétique en limite de parc.

Agriculture

- Suivi de la Mesure Agro-environnementale et Climatique (MAEC) sur l'alpage des Avals, en lien avec la Chambre d'agriculture, l'éleveur et ses bergers.
- 1 suivi Alpage sentinelle sur les Avals.
- À noter un mécénat en cours avec l'hotel L'Apogée pour la protection du bouquetin

Partager Accueillir

ÉDUCATION - SENSIBILISATION

Faire connaître le patrimoine
et accueillir le visiteur



ACTIVITÉ SUR LE SECTEUR

De nombreuses animations ont été programmées notamment à la Maison de la Vanoise, mais également des animations en refuge et des diffusions de films accompagnées de discussions avec un agent du Parc. Le secteur a également participé à la fête du plan de l'eau (aux Belleville), au festival Gordzérés (à Champagny) ; à la Grande Odyssée, à la fête des guides, la fête des Barioz, la fête de l'Alpe à Ritord et Terre Terroir tarentaise (à Pralognan).

Les écoles de toutes les communes du secteur (excepté le Planay) ont été concernées par des projets pédagogiques du Parc soit 44 interventions pour 45 journées/agent avec les scolaires.

De par la présence de nombreux centres d'accueil sur le secteur, également pour un public handicapé, les agents ont été mobilisés pour de plusieurs interventions : visite de la Maison de la Vanoise de groupes de personnes en situation de handicap ; accompagnement d'un programme de sensibilisation au milieu montagnard pour un groupe des Papillons blancs, personnes déficientes mentales ; accueil d'un groupe de personnes non voyantes à la Maison de la Vanoise

dans le cadre d'un séjour organisé (Association Valentin Haüy) pour une sensibilisation à la faune sauvage ; accompagnement d'un groupe de personnes déficientes visuelles et auditives dans le cadre d'un séjour de perfectionnement à la montagne en partenariat avec l'association Les Montagnes du Silence...

Le secteur a également participé à un programme de réinsertion pour des jeunes en difficulté sur un chantier d'entretien de sentier.

Un chantier participatif a été réalisé avec un lycée agricole sur le sentier du lac des Vaches.



CE QU'IL FAUT RETENIR POUR COURCHEVEL

- 2 randonnées organisées autour du refuge des Lacs Merlet.
- 3 interventions scolaires : grande section maternelle de l'école du Praz.
- Implication dans les manifestations sportives : accompagnement X trail Courchevel.
- 2 points rencontre organisés sur le terrain avec un agent du Parc dans la vallée des Avals.



La presse en parle

- **France Bleu Pays de Savoie**, 12 janvier. Festi'nordic. ITW radio jour de la Grande Odysée Savoie Mont Blanc
- **France 5, Échappées belles**, 22 février. Thème « La Savoie côté neige »
- **Montagnes magazine**, 3 mars. Glacier de Gébroulaz : un géant observé depuis 200 ans
- **L'Alpe**, mars 2017. Chouette journée
- **Écho des pays de Savoie**, 29 mai. Abeille noire : 350 ruches des Belleville scrutées par le CNRS
- **Enviscope**, 11 juin. Génétique : les apiculteurs Belleville veulent protéger l'Abeille noire
- **Montagnes magazine**, 28 juin. Nouvelle édition pour Nuit en cimes
- **TF1, JT**, 12 juillet. Le comptage des bouquetins (avec deux agents du PNV)
- **Le Dauphiné Libéré**, 16 juillet. Favoriser la protection de l'abeille noire
- **Tarentaise hebdo**, 17 juillet. Partenaires pour sauver l'abeille noire
- **France 3, JT Alpes**, 25 septembre. Fin de saison estivale à l'alpage du Plan du Sel (Champagny)

Photos :

© Parc national de la Vanoise
C. Pellet, C. Gotti, A. Garnier, F. Benoît, I. Mira,
C. Balais, C. Tardivet, E. Rondeau, A. Garnier,
J. Buczek, K. Moussiégt, P. Folliet.



www.vanoise-parcnational.fr



@parcnationaldelavanoise



secteur.pralognan@vanoise-parcnational.fr



+33 (0)4 79 08 76 17



Parc national de la Vanoise - Secteur de Pralognan-La-Vanoise
Avenue de Chasseforêt
73710 Pralognan-La-Vanoise

