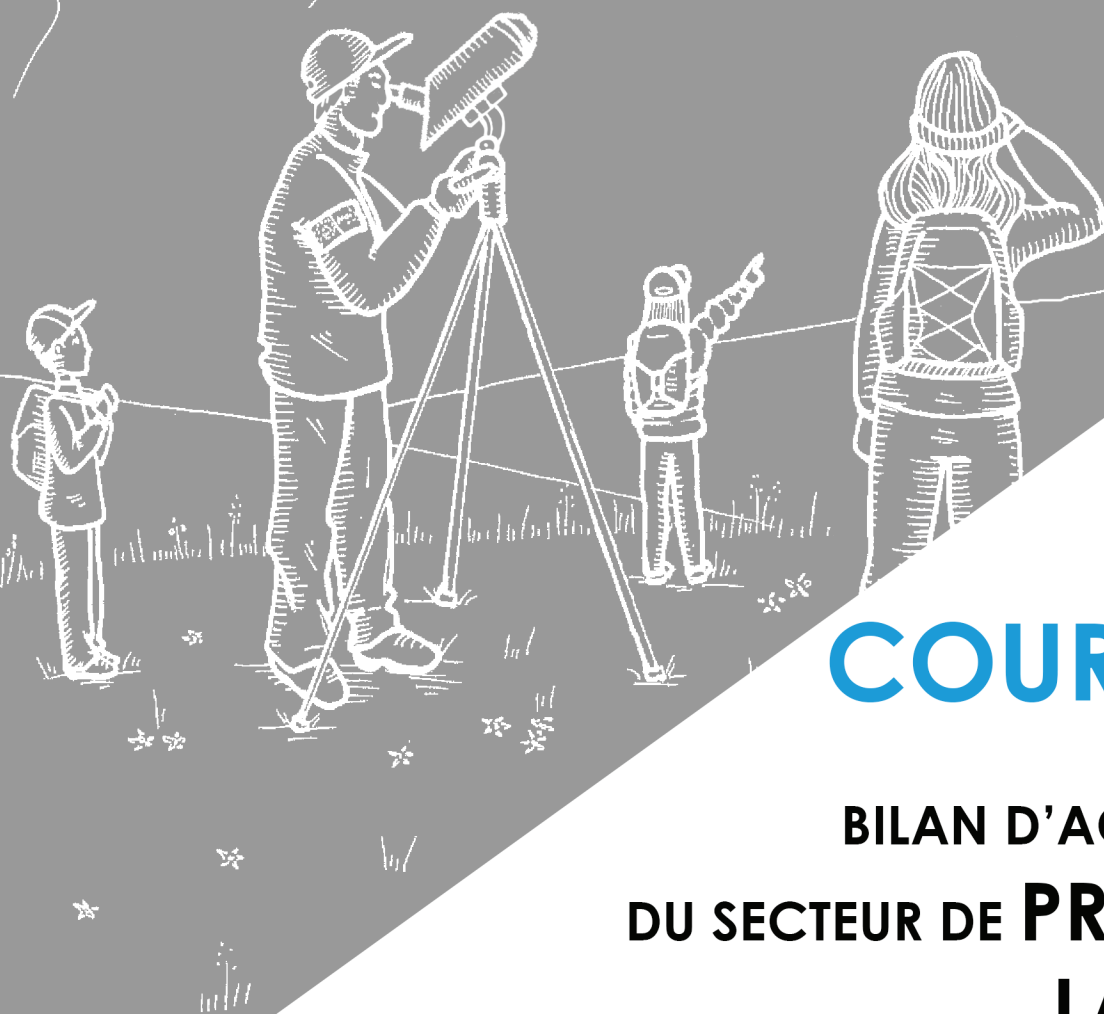




Parc national  
de la Vanoise



# COURCHEVEL

BILAN D'ACTIVITÉ **2017**  
DU SECTEUR DE **PRALOGNAN**  
**LA VANOISE**




# les enjeux Courchevel

Dans le cadre des réseaux Alpaves et Lacs sentinelles, le maintien et la poursuite des actions menées depuis plusieurs années avec les partenaires locaux ; que ce soit en termes de suivi scientifique ou d'actions de gestion innovantes, sont importants pour la qualité et la portée des résultats attendus.



# INTERLOCUTEURS SECTEUR PRALOGNAN-LA-VANOISE



**Chef de secteur**

Vacant



**Secrétaire**

Jean-François DEROUSSIN  
04 79 08 76 17



**Technicien**

Nicolas GOMEZ  
06 26 84 73 25



**Technicien**

Franck DORNE  
06 77 74 39 56

**PRALOGNAN-  
LA-VANOISE  
PLANAY**



**Garde-monitrice**

Clarisse PELLET



**Garde-moniteur**

Michel ROCHER

**LES BELLEVILLE  
BOZEL**



**Garde-monitrice**

Céline RUTTEN

**CHAMPAGNY-  
EN-VANOISE**



**Garde-moniteur**

Wilfried BLOIS



**Garde-monitrice**

Marion DRAPERI

**COURCHEVEL  
LES ALLUES  
SAINT BON**



**Garde-monitrice**

Danièle BONNEVIE

# Connaître Diffuser

## PATRIMOINE

Connaître et diffuser les connaissances sur le patrimoine des territoires classés en parc national



## ACTIVITÉ SUR LA COMMUNE

En 2017, le secteur s'est impliqué dans **23 protocoles différents**. Des protocoles de suivis faune et flore développés par le Parc national mais également des suivis en collaboration avec la chambre d'agriculture (Alpages sentinelles), avec des instituts de recherche (Phenoclim), la DDT (protocoles de suivi loup), l'OGM (Observatoire de Galliformes de Montagne)...

### Quelques actions importantes :

- Comptage de bouquetins : 230 pour la population des Eaux Noires (Les Allues / Pralognan / Courchevel / Modane).
- Comptage IPS chamois : 1 secteur (les Merlets).
- Suivi du tétras-lyre : expérience de capture de tétras-lyre pour pose de balise GPS. Aucun individu capturé sur la commune en 2017. Expérience renouvelée au printemps 2018. Partenariat avec la Fédération des Chasseurs.
- Observatoire photographique des paysages : reconduction photographique du site du lac Merlet supérieur.
- Lacs sentinelles : étude du lac Merlet supérieur qui fait partie des 5 lacs étudiés en Vanoise sur un réseau de 22 lacs alpins.
- Inventaire flore dans le cadre du programme du Parc.

### Ce qu'il faut retenir pour Courchevel :

- Lacs sentinelles : suivi du lac Merlet supérieur
- Suivi satellitaire du tétras-lyre





# Protéger Restaurer

## PATRIMOINE

Protéger et restaurer un patrimoine naturel, culturel et paysager exceptionnel




## ACTIVITÉ SUR LA COMMUNE

- 2 autorisations de survol : refuge lacs merlet (alevinage et ravitaillement).
- 1 autorisation de manifestation ou compétition sportive : X trail Courchevel.
- Quelques autorisations de permis scientifiques : alevinage, gastéropodes, bryophytes, plantes vasculaires.
- Aucune infraction relevée (0 timbre-amende, 0 procès-verbal), mais des infractions ont été constatées (circulation).

### Ce qu'il faut retenir pour Courchevel :

- La zone cœur sur Courchevel est un espace très fréquenté par les randonneurs notamment dans le secteur des lacs Merlet. Les infractions liées à cette fréquentation concernent principalement la circulation.





# Accompagner Aider

## DEVELOPPEMENT DURABLE

Accompagner les acteurs du territoire dans une logique de développement durable



## ACTIVITÉ SUR LA COMMUNE

### TOURISME

- 3 ouvriers permettent l'entretien des sentiers, de la signalétique (vers le refuge des lacs Merlet), des refuges et des cabane de surveillance. Ils sont intervenus 1 jour sur la commune.
- Accompagnement de la commune pour une coordination de la signalétique en limite de Parc. Rencontre avec Yann COUILLARD, employé par la commune de Saint Bon-Tarentaise pour faire un bilan sur la signalétique en cœur et en AOA afin d'harmoniser les informations sur les temps et la signalétique.

### AGRICULTURE

- Suivi de la Mesure Agro-environnementale et Climatique (MAEC) sur l'alpage des Avals, en lien avec la chambre d'agriculture, l'éleveur et ses bergers.
- 1 suivi Alpage sentinelle sur les Avals : 8 jours agents.

### Ce qu'il faut retenir pour Courchevel :

- Présence des ouvriers du Parc
- Harmonisation de la signalétique entre AOA et cœur
  - MAEC avec les Avals





# Partager Accueillir

## ÉDUCATION - SENSIBILISATION

Faire connaître le patrimoine  
et accueillir le visiteur



### ACTIVITÉ SUR LA COMMUNE

- 2 randonnées autour du refuge des lacs Merlet : 40 personnes contactées.
- Projet pédagogique 2017-2018 sur la fleur, la pollinisation et la fructification : 3 interventions dont une sortie avec la Grande section maternelle de l'école du Praz : 21 enfants.

#### Ce qu'il faut retenir pour Courchevel :

- Bonne intégration de nos animations par l'office de tourisme de Courchevel 1850
- Animations autour du refuge Merlet
- Projet pédagogique avec l'école du Praz





## La presse en parle


- **France Bleu Pays de Savoie**, 12 janvier. Festi'nordic. ITW radio jour de la Grande Odysée Savoie Mont Blanc
- **France 5, Échappées belles**, 22 février. Thème « La Savoie côté neige »
- **Montagnes magazine**, 3 mars. Glacier de Gébroulaz : un géant observé depuis 200 ans
- **L'Alpe**, mars 2017. Chouette journée
- **Écho des pays de Savoie**, 29 mai. Abeille noire : 350 ruches des Belleville scrutées par le CNRS
- **Enviscope**, 11 juin. Génétique : les apiculteurs Belleville veulent protéger l'Abeille noire
- **Montagnes magazine**, 28 juin. Nouvelle édition pour Nuit en cimes
- **TF1, JT**, 12 juillet. Le comptage des bouquetins (avec deux agents du PNV)
- **Le Dauphiné Libéré**, 16 juillet. Favoriser la protection de l'abeille noire
- **Tarentaise hebdo**, 17 juillet. Partenaires pour sauver l'abeille noire
- **France 3, JT Alpes**, 25 septembre. Fin de saison estivale à l'alpage du Plan du Sel (Champagny)


Photos :  
© Parc national de la Vanoise  
C. Gotti, C. Balais, M. Herrmann, J. Jourdan,  
K. Moussié, A. Garnier, J. Buczek, P. Folliet.

 [www.vanoise-parcnational.fr](http://www.vanoise-parcnational.fr)

 @parcnationaldelavanoise

 [secteur.pralognan@vanoise-parcnational.fr](mailto:secteur.pralognan@vanoise-parcnational.fr)

 +33 (0)4 79 08 76 17

 Parc national de la Vanoise - Secteur de Pralognan-La-Vanoise  
Avenue de Chasseforêt  
73710 Pralognan-La-Vanoise

