



Été 2024
Summer 2024

Guide mobilité

Transport guide

Horaires et infos pratiques
du 15 juin au 15 septembre 2024

*Schedules and practical information
from 15/06 to 15/09/2024*



**Haute Maurienne
Vanoise**

VALFRÉJUS | LA NORMA | AUSOIS
VAL CENIS | BESSANS | BONNEVAL SUR ARC

VERSION 2
01.07.24

En Haute Maurienne Vanoise, où que j'aille... j'y vais en bus !

In the Haute Maurienne Vanoise, wherever I go... I go by bus!

Nous mettons à votre service des lignes de transport en commun, pour vous permettre de vous déplacer sur l'ensemble de notre beau territoire. Toutes les informations nécessaires pour un séjour agréable sont compilées dans ce guide.

Vous trouverez aussi toutes ces informations sur le site web www.haute-maurienne-vanoise.com

We provide you with public transport services so you can explore all of our beautiful region.

For more information please go to:
www.haute-maurienne-vanoise.com

SOMMAIRE



**CE SOMMAIRE EST INTERACTIF,
VOUS POUVEZ CLIQUER SUR SON CONTENU.**

*THIS TABLE OF CONTENTS IS INTERACTIVE,
SO YOU WILL BE ABLE TO CLICK ON VARIOUS ITEMS.*

	SE DÉPLACER EN HAUTE MAURIENNE VANOISE	3	1	Valfréjus/La Norma - Modane - Orgère	18
	Plan du réseau transport Haute Maurienne Vanoise	4	2	Val Cenis Bramans - Val Cenis Termignon Bellecombe - Entre-Deux Eaux	21
	Informations générales <i>General information</i>	5	3	Bessans - Avérole	23
	Tarifs <i>Prices</i>	8	4 	Bonneval sur Arc - Pont de l'Oulietta	24
S52	Saint-Michel-de-Maurienne - Modane - Val Cenis Lanslebourg via Aussois		5	Bonneval sur Arc - L'Écot	25
	- LES SAMEDIS 15 juin > 14 septembre	11		Autres moyens pour se déplacer Other ways to get around	26
	- Du 23 juin > 6 septembre	12			
S53	Saint-Michel-de-Maurienne - Modane - Bonneval sur Arc			VENIR ET PARTIR DE HAUTE MAURIENNE VANOISE	30
	- LES SAMEDIS 15 juin > 14 septembre	14		<i>GETTING TO AND FROM THE HAUTE MAURIENNE VANOISE</i>	
	- Du 23 juin > 6 septembre	16	L902	LIGNE 902 Modane - Bardonecchia - Oulx	33
				VTT et randonnées avec le bus ! Take the bus to go mountain biking and hiking!	34



Haute Maurienne Vanoise

VALFRÉJUS | LA NORMA | AUSSOIS
VAL CENIS | BESSANS | BONNEVAL SUR ARC

SE DÉPLACER EN HAUTE MAURIENNE VANOISE

*GETTING AROUND IN
THE HAUTE MAURIENNE VANOISE*



Haute Maurienne Vanoise

VALFRÉJUS | LA NORMA | AUSOIS
VAL CENIS | BESSANS | BONNEVAL SUR ARC

ÉTÉ SUMMER 2024

Réseau de transport en Haute Maurienne Vanoise

Haute Maurienne Vanoise Transportation Network



LIGNES PERMANENTES RESORT SHUTTLES

- S52** Saint-Michel-de-Maurienne - Modane - Val Cenis Lanslebourg **2**
via Aussois
- S53** Saint-Michel-de-Maurienne - Modane - Bonneval sur Arc **3**
- 1** Modane - Valfréjus - Redoute Marie-Thérèse - La Norma - L'Orrière **5**
- 2** Val Cenis Bramans - Val Cenis Termignon - Bellecombe - Entre-Deux-Eaux (de Termignon à Bellecombe la navette est gratuite) (free shuttle from Termignon to Bellecombe)
- 3** Bessans - Avérole
- 5** Bonneval sur Arc - L'Écot

LIGNE 902
Modane - Bardonecchia
Accès payant Fee for service

Bus TER SNCF SNCF Coach
Saint-Michel-de-Maurienne - Modane **3635**

LIGNE SUR RÉSERVATION BOOKING REQUIRED

4 Bonneval sur Arc - Pont de l'Ouletta



Remontées mécaniques
Ski lifts



Transport de vélo autorisé selon période
Bikes allowed depending on period



Porte d'entrée du Parc national de la Vanoise
Vanoise National Park entrance

Tarifs Prices

L'été, toutes les lignes sont payantes. Pour tout renseignement, rapprochez-vous de l'Office de tourisme ou bien consultez le Guide Mobilité. In summer, all lines charge a fee. Get info at the Tourist Office or see the Mobility Guide.

Correspondances Connections

Les lignes ne sont pas automatiquement en correspondance. Pour plus d'informations se reporter aux grilles horaires. Check the timetables. Connections are not synchronized and the lines do not offer the same frequency.

La Région
Auvergne-Rhône-Alpes



Ces services de transport sont mis en place par la Région Auvergne-Rhône-Alpes et les communes de Haute Maurienne Vanoise, en partenariat avec la Communauté de communes Haute Maurienne Vanoise

Centrale d'appel régionale :
04 8000 7000

Informations Office de Tourisme
Haute Maurienne Vanoise :
04 79 05 99 06

haute-maurienne-vanoise.com

INFORMATIONS GÉNÉRALES ET RÈGLEMENT

INFORMATION AND REGULATIONS

ENSEMBLE, POUR SE LA ROULER DOUCE...

Vous êtes en montagne. En cas de conditions de circulation difficiles, les lignes peuvent prendre du retard. Nous faisons tout ce qui est en notre pouvoir pour vous assurer le meilleur service possible, mais nous comptons aussi sur votre coopération !

- Pour améliorer la fluidité du trafic, **préparez votre monnaie ou votre justificatif avant de monter à bord**
- Présentez-vous à l'arrêt **10 minutes avant l'horaire indiqué**
- Usagers soyez vigilants : **le retour en fin de journée est souvent très prisé**

LET'S WORK TOGETHER TO GET AROUND EASIER...

You're in the mountains. In the event of difficult travel conditions, services may be delayed. We do our utmost to provide you with the best possible service but we also rely on your cooperation!

- *To help services flow easily, please get your money or ticket ready before boarding*
- *Be at the stop 10 minutes before the stated time*
- *Passengers, please note that end-of-day return trips are often very popular*

COMMENT LIRE LE GUIDE MOBILITÉ

Le Guide est organisé Ligne par Ligne.

Les horaires peuvent changer en fonction des périodes. **Soyez attentifs !**

Le symbole « - » indique que l'arrêt n'est pas desservi. Pensez à utiliser les signets pour fluidifier votre navigation dans le guide.

KEYS TO UNDERSTANDING THE TRANSPORTATION GUIDE

The Guide is organized Line by Line.

*Schedules may change according to the different periods. **Read carefully!***

The " - " symbol indicates that the stop is not served. Try using the bookmarks to navigate the guide more easily.



ENFANTS CHILDREN

Les enfants de moins de 12 ans doivent être accompagnés. Pour des raisons de sécurité, ils ne peuvent pas rester dans les poussettes.




Children aged 12 and under must be accompanied. For security reasons, they cannot stay in pushchairs.

PERSONNES À MOBILITÉ RÉDUITE PERSONS WITH REDUCED MOBILITY

Les lignes **1**, **S52** et **S53** sont accessibles aux personnes à mobilité réduite, tous les jours, sur réservation la veille avant 12h au 04 8000 7000.

The 1, S52 and S53 lines are accessible to people with reduced mobility, upon booking. Call the following number +33 (0)4 8000 7000.

TRANSPORT DES VÉLOS TRAVELLING WITH BICYCLES

Les lignes **S52** et **S53** sont équipées pour le transport de vélos, **sans supplément** (y compris à assistance électrique). Le symbole  est indiqué ( 8 = 8 vélos maximum,  20 = 20 vélos maximum). Un vélo à assistance électrique (VAE) occupe 2 places. Le transport de vélos sur les lignes **S52** et **S53** n'est pas toujours possible, voir par grille horaires sur chaque période.

Réservation possible mais pas obligatoire de votre trajet avec votre vélo sur Altibus (www.altibus.com).

Toutefois, lors de la réservation en ligne, ce sont les tarifs Région qui s'appliquent ([voir page n°9](#)).


Attention :

- Vous ne pouvez pas indiquer avoir un autre titre de transport (carnet 10 tickets, pass mobilité, forfait annuel HMV 23/24, pass activités station 2024, etc.) lors de la réservation en ligne.

- Pas possible non plus de réserver une place uniquement pour son vélo, sans payer un titre de transport à un tarif régional.



La mise en place des vélos sur les porte vélos est à effectuer par leurs propriétaires.

S53 and S52 services are equipped to transport your bike or e-bike without any extra charge. The symbol  indicates when bike transport is available and specify how places are offered. Please note that an e-bike takes up 2 places.

You can book your trip with your bike on Altibus (www.altibus.com) but it's not obligatory.

Please note:

- You cannot indicate that you have another form of ticket (10-ticket booklet, Mobility Pass, HMV 23/24 Annual Pass, 2024 Station Activity Pass, etc.) when booking online.

- It is also not possible to reserve a place just for your bike, without paying for a transport ticket at a regional rate.



Please bear in mind that you must be able to place the bike on the bike carrier by yourself.




CHIENS DOGS

- **Les chiens guides d'aveugle sont acceptés sans restriction.**
- **Les chiens en panier voyagent gratuitement.**
- **Les propriétaires de chiens hors panier doivent s'acquitter d'un titre de transport.**
- **les chiens hors panier doivent être muselés et tenus en laisse.**

Pour les conditions d'accès des chiens, veuillez vous référer à la rubrique «  Infos » de la ligne correspondante.

- *Guide dogs for the blind are allowed, without restriction.*
- *Dogs in carriers travel for free.*
- *Owners must buy a travel ticket for dogs not in carriers.*
- *Dogs not in carriers must wear a muzzle and be on a lead.*

For dog access conditions, please refer to the " Info" section of the line.

Billetterie et tarifs

Ticket office and price

Ligne 1 <small>(L'Orgère - Modane - La Norma/Valfréjus - La Redoute Marie-Thérèse)</small>	Ligne 2 <small>(Val Cenis Bramans - Val Cenis Termignon - Ballicombe - Entre-Deux-Eaux)</small>	Ligne 3 <small>(Bessans - Avérole)</small>	Ligne 4 <small>(Bonneval - L'Ecot)</small>	Ligne 5 <small>(Bonneval - L'Oulietta)</small>	Ligne S52 <small>(St-Michel - Modane - Aussois - Val Cenis)</small>	Ligne S53 <small>(St-Michel - Modane - Val Cenis - Bessans - Bonneval)</small>
--	---	--	--	--	---	--

Achat auprès du conducteur *Purchase directly from the drivers*

Ticket journée > 18 ans <i>Day ticket* > 18 years old</i>	4 €* -	Infos sur la tarification de cette ligne page n°8 . <i>Information on pricing for this line on page n°8</i>	-	-	-	-	-
Ticket journée 2-18 ans* <i>Day ticket 2 - 18 years old</i>	2,5 €* -		-	-	-	10 €	10 €
Enfant moins de 2 ans <i>Child under 2 years</i>	GRATUIT FREE		GRATUIT FREE	GRATUIT FREE	-	GRATUIT FREE	GRATUIT FREE
Aller simple <i>One-way ticket</i>	-		3 €	1,50 €	5 € (12 ANS ET PLUS) 3 € (<12 ANS)	Voir page n°9	Voir page n°9
Aller-retour <i>Round-trip ticket</i>	-		5 €	1,50 €	-	Voir page n°9	Voir page n°9

Achat auprès de l'Office de tourisme ou à la Maison Cantonale

Purchase from the Tourist Office or at the Maison Cantonale

Carnet 10 tickets** <i>Book of 10 tickets</i>	15 €**	Pas accessible avec ces titres de transport <i>Not accessible with these transport tickets</i>	15€***	15 €	Pas accessible avec ces titres de transport <i>Not accessible with these transport tickets</i>	15 €	15 €
Pass mobilité semaine (nominatif) <i>Week pass (nominative)</i>	15 €		15 €	15 €		15 €	15 €
Pass mobilité saison (nominatif) <i>Season pass (nominative)</i>	30 €		30 €	30 €		30 €	30 €
Pass activité station 2024 <i>2024 resort activity pass</i>	GRATUIT FREE		Pas accessible avec ce titre de transport <i>Not accessible with these transport tickets</i>	Pas accessible avec ce titre de transport <i>Not accessible with these transport tickets</i>		GRATUIT FREE	GRATUIT FREE
Forfait annuel HMV 2023-2024 <i>Haute Maurienne Vanoise 2023-2024 Annual Pass</i>	GRATUIT FREE		GRATUIT FREE	Pas accessible avec ce titre de transport <i>Not accessible with these transport tickets</i>		GRATUIT FREE	GRATUIT FREE

Du dimanche au vendredi seulement
Only from Sunday to Friday

*Les tickets journée permettent de prendre cette ligne de transport en illimité pendant une journée

Day tickets entitle you to unlimited use of this line for one day

**2 tickets du carnet 10 tickets valent 1 ticket journée > 18 ans / 2 tickets from a book of 10 tickets = 1 day ticket

***2 tickets = 1 aller simple / one way ticket. 3 tickets = 1 aller-retour / round-trip ticket

1

Orgère - Modane gare - Valfréjus - La Norma - Redoute Marie-Thérèse

ACHAT AUPRÈS DU CONDUCTEUR / PURCHASE DIRECTLY FROM THE DRIVERS

Ticket journée > 18 ans / Day ticket* > 18 years old	4€*
Ticket journée 2-18 ans* / Day ticket 2 - 18 years old	2,5€*
Enfant moins de 2 ans / Child under 2 years	Gratuit Free

ACHAT AUPRÈS DE L'OFFICE DU TOURISME OU À LA MAISON CANTONALE PURCHASE FROM THE TOURIST OFFICE OR AT THE MAISON CANTONALE

Carnet de 10 tickets / Book of 10 tickets	15€**
Pass mobilité semaine / Week pass	15€***
Pass mobilité saison / Season pass	30€***
Pass activité station 2024 / 2024 resort activity pass	Gratuit Free***
"Forfait annuel HVM 2023-2024 / Haute Maurienne Vanoise 2023-2024 Annual Pass"	Gratuit Free***

*Les tickets journée permettent de prendre cette ligne de transport en illimité pendant une journée
Day tickets entitle you to unlimited use of this line for one day

**2 tickets du carnet 10 tickets valent 1 ticket journée > 18 ans / 2 tickets from a book of 10 tickets = 1 day ticket

***Tarif indépendant de la longueur du trajet / Price independent of trip length.

2

Bramans - Termignon - Bellecombe - Entre-Deux-Eaux

TARIF RATES	2024	ALLER SIMPLE ONE WAY	ALLER RETOUR ROUND TRIP
Bellecombe > Plan du lac (Bramans / Sollières / Bellecombe > Plan du Lac)	Adulte	4 €	7 €
	4 à 18 ans	2 €	4 €
	Moins de 4 ans	Gratuit Free	
	Famille 2 adultes - 2 enfants	/	22 €
	Famille 2 adultes - 3 enfants	/	25 €
Bellecombe > Plume Fine ou Entre Deux Eaux (Bramans / Sollières / Bellecombe > Plan du Lac > Plume Fine > Entre Deux Eaux)	Adulte	6 €	10 €
	4 à 18 ans	3 €	5 €
	Moins de 4 ans	Gratuit Free	
	Famille 2 adultes - 1 enfant	/	20 €
	Famille 2 adultes - 2 enfants	/	22 €
Termignon > Bellecombe	Adulte	Gratuit Free	
	4 à 18 ans	Gratuit Free	
	moins de 4 ans	Gratuit Free	
Bramans > Sollières ou Sollières > Termignon	Adulte	1,80 €	3 €
	2 à 26 ans	1,30 €	2,10 €
	Moins de 2 ans	Gratuit Free	
Bramans > Termignon	Adulte	3,60 €	6 €
	2 à 26 ans	2,50 €	4,20 €
	Moins de 2 ans	Gratuit Free	



**Tarification* des lignes régulières
au départ des gares routières de
Saint-Michel-de-Maurienne et Modane**

Fares for regularly-scheduled services

departing from Saint-Michel-de-Maurienne and Modane bus stations

*Au 1^{er} septembre 2021 *As of 1 September 2021

POUR EN SAVOIR PLUS: **04 8000 7000**

Call to learn more:

www.cars-region-savoie.fr

THE COST OF A CALL TO MAINLAND FRANCE.



Il n'est pas possible d'acheter un trajet Modane - Saint-Michel-de-Maurienne et inversement.

Pour effectuer ce trajet, veuillez acheter un billet "bus TER" sur SNCF connect.

It is not possible to buy a Modane - Saint-Michel-de-Maurienne ticket or vice versa.

For make this trip, please buy a «TER bus» ticket on SNCF connect.

S52 SAINT-MICHEL-DE-MAURIENNE - MODANE - AUSSOIS

ALLER SIMPLE ADULTE ADULT - ONE WAY		VENTE À BORD OU AU GUICHET - LIGNE S52 FOR SALE ON BOARD OR AT THE TICKET OFFICE						
SAINT-MICHEL-DE-MAURIENNE	SAINT-MICHEL							
MODANE	-	MODANE						
LE BOURGET	1,80 €	1,80 €	LE BOURGET					
AUSSOIS	8,00 €	8,00 €	3,60 €	AUSSOIS				
SARDIÈRES	8,00 €	8,00 €	7,20 €	3,60 €	SARDIÈRES			
SOLLIÈRES	7,20 €	7,20 €	7,20 €	7,20 €	1,80 €	SOLLIÈRES		
TERMIGNON	7,20 €	7,20 €	7,20 €	7,20 €	1,80 €	1,80 €	TERMIGNON	
LANSLEBOURG	12,00 €	12,00 €	12,00 €	7,20 €	7,20 €	3,60 €	1,80 €	LANSLEBOURG

S53 SAINT-MICHEL-DE-MAURIENNE - MODANE - BONNEVAL SUR ARC

ALLER SIMPLE ADULTE ADULT - ONE WAY		VENTE À BORD OU AU GUICHET - LIGNE S53 FOR SALE ON BOARD OR AT THE TICKET OFFICE								
SAINT-MICHEL-DE-MAURIENNE	SAINT-MICHEL									
MODANE	-	MODANE								
VILLARODIN	3,60 €	3,60 €	VILLARODIN							
BRAMANS	7,20 €	7,20 €	1,80 €	BRAMANS						
SOLLIÈRES	7,20 €	7,20 €	3,60 €	1,80 €	SOLLIÈRES					
TERMIGNON	7,20 €	7,20 €	7,20 €	3,60 €	1,80 €	TERMIGNON				
LANSLEBOURG	12,00 €	12,00 €	7,20 €	7,20 €	3,60 €	1,80 €	LANSLEBOURG			
LANSLEVILLARD	12,00 €	12,00 €	7,20 €	7,20 €	7,20 €	3,60 €	1,80 €	LANSLEVILLARD		
BESSANS	12,00 €	12,00 €	7,20 €	7,20 €	7,20 €	7,20 €	3,60 €	3,60 €	BESSANS	
BONNEVAL	12,00 €	12,00 €	12,00 €	7,20 €	7,20 €	7,20 €	7,20 €	7,20 €	3,60 €	BONNEVAL



HORAIRES DES LIGNES DE TRANSPORT EN COMMUN

PUBLIC TRANSPORT TIMETABLES

S52

SAINT-MICHEL-
DE-MAURIENNE
- MODANE
- AUSSOIS
- VAL CENIS
LANSELBOURG

S53

SAINT-MICHEL-
DE-MAURIENNE
- MODANE
- BONNEVAL
SUR ARC

1

ORGÈRE - MODANE
- VALFRÉJUS
/ LA NORMA
- REDOUTE
MARIE-THÉRÈSE

2

VAL CENIS
BRAMANS
- VAL CENIS
TERMIGNON
- BELLECOMBE
- ENTRE-DEUX
EAUX

3

BESSANS
- AVÉROLE

4

BONNEVAL
SUR ARC
- PONT DE
L'OULIETTA

5

BONNEVAL
SUR ARC
- L'ÉCOT

L902

MODANE
- BARDONECCHIA
- OULX

S52

SAINT-MICHEL-DE-MAURIENNE - MODANE - AUSSOIS - LANSLEBOURG

LES SAMEDIS DU 15 JUIN AU 14 SEPTEMBRE

Saturdays: 15 June > 14 September

Suivez votre bus
en temps réel
Track your bus in real time



📌 **RÉSERVATION** la veille avant 12h par **internet** ou au 04 8000 7000.
Les annulations doivent être signifiées dès que possible.

📌 **BOOKING** required by 12pm the previous day **online** or call 04 8000 7000.
Cancellations must be reported as soon as possible.

Tarifs : voir p.9

BILLETTEQUE RÉGIONALE =

- ALLER SIMPLE
- ALLER RETOUR
- JOURNÉE
- ABONNEMENT

Vélos : transport de vélos possible (voir p.6 pour + d'information).
Les chiens en panier et d'aveugles voyagent gratuitement.
Groupes jusqu'à 10 pers. admis uniquement sur réservation la veille avant 12h par **internet**
PMR : la ligne est accessible aux personnes à mobilité réduite.
Réservation obligatoire au 04 8000 7000

St-Michel Gare SNCF - Aussois - Lanslebourg

ST-MICHEL Gare routière SNCF	12:55	16:20
MODANE Gare routière	13:25	16:50
MODANE Loutraz (Piscine)	13:27	16:52
AUSSOIS La Buidonnière	13:44	17:09
AUSSOIS Longecôte	13:48	17:13
AUSSOIS Centre	13:49	17:14
AUSSOIS Maison du Tourisme	13:50	17:15
AUSSOIS Le Coin	13:52	17:17
SARDIÈRES Église	14:00	17:25
SOLLIÈRES Mairie	14:10	17:35
TERMIGNON Maison de la Vanoise	14:15	17:40
LANSLEBOURG Église	14:28	17:53
LANSLEBOURG Office de Tourisme*	14:30	17:55

Lanslebourg - Aussois - St-Michel Gare SNCF

LANSLEBOURG Office de Tourisme*	07:50	14:30
LANSLEBOURG Église	07:52	14:32
TERMIGNON Maison de la Vanoise	08:00	14:40
SOLLIÈRES Les Favières	08:05	14:45
SARDIÈRES Église	08:15	14:55
AUSSOIS Le Coin	08:23	15:03
AUSSOIS Maison du Tourisme	08:25	15:05
AUSSOIS Centre	08:27	15:07
AUSSOIS Longecôte	08:29	15:09
AUSSOIS La Buidonnière	08:34	15:14
MODANE Loutraz (Piscine)	08:53	15:33
MODANE Gare routière	08:55	15:35
ST-MICHEL Gare routière SNCF	09:30	16:05

ST-MICHEL-DE-MAURIENNE

- Gare routière - SNCF

MODANE

- Gare routière
- Loutraz (Piscine)

LE BOURGET

- Rocher des Amoureux

AUSSOIS

- La Buidonnière
- La Tompaz
- Longecôte
- Le Centre
- Maison du Tourisme
- Le Coin

SARDIÈRES

- Église

SOLLIÈRES

- Mairie

Les Favières
(non desservi en direction de Lanslebourg)
(no service in the direction of Lanslebourg)

TERMIGNON

- Maison de la Vanoise / Mairie

LANSLEBOURG

- Église
- Office de Tourisme*

VAL CENIS

Prices: see p.9

Auvergne Rhone Alpes
REGIONAL TICKETS =

Bicycles: bike transport available (see p.6 for more information).
Dogs in carriers and guide dogs travel free of charge.
Groups Groups up to 10 allowed, but must be booked by 12pm the previous day **online**
Accessible to people with reduced mobility, upon booking. Call the following number +33 (0)4 8000 7000

📌 **SUR RÉSERVATION LES SAM 07/09 ET 14/09**
BOOKING ON SAT. 07/09 AND 14/09
Sam du 15/06 au 14/09

🚲 Capacité : 6 vélos / Capacity: 6 Mountain bikes

*arrêt office de tourisme sens montant situé en amont du rond-point

- ONE WAY TICKET
- ROUND TRIP TICKET
- DAY TICKET
- MONTHLY PASS

📌 **SUR RÉSERVATION LA VEILLE AVANT 12H**
BOOKING BY 12PM THE PREVIOUS DAY
Sam du 15/06 au 14/09

Sam du 13/07
au 24/08

📌 **SUR RÉSERVATION LES SAM 07/09 ET 14/09**
BOOKING ON SAT. 07/09 AND 14/09
Sam du 15/06 au 14/09

🚲 Capacité : 6 vélos / Capacity: 6 Mountain bikes

S52

MODANE - AUSSOIS - LANSLEBOURG

TOUS LES JOURS SAUF SAMEDIS
23 JUN AU 6 SEPTEMBRE

Every day *except Saturdays: 23 June > 6 Sept.*

**Suivez votre bus
en temps réel**
Track your bus in real time



..... VAL CENIS

- **MODANE**
- Gare routière
- Loutraz (Piscine)
- **LE BOURGET**
- Rocher des Amoureux
- **AUSSOIS**
- La Buidonnière
- La Tompaz
- Longecôte
- Le Centre
- Maison du Tourisme
- Le Coin
- **SARDIÈRES**
- Église
- **SOLLIÈRES**
- Mairie
- Les Favières
(non desservi en direction de Lanslebourg)
(no service in the direction of Lanslebourg)
- **TERMIGNON**
- Maison de la Vanoise / Mairie
- **LANSLEBOURG**
- Église
- Office de Tourisme*

*arrêt office de tourisme sens montant situé en amont du rond-point

Tarifs : voir p.7

BILLETTEQUE RÉGIONALE TOUS LES JOURS =	• ALLER SIMPLE • ALLER RETOUR • JOURNÉE • ABONNEMENT
BILLETTEQUE HAUTE MAURIENNE VANOISE HORS SAMEDI =	• CARNET DE 10 TICKETS • PASS MOBILITÉ SEMAINE • PASS MOBILITÉ SAISON • FORFAIT ANNUEL HMV 23/24 • PASS ACTIVITÉS STATION 2024

Prices: see p.7

AUVERGNE RHONE ALPES REGIONAL TICKETS EVERY DAY =	• ONE WAY TICKET • ROUND TRIP TICKET • DAY TICKET • MONTHLY PASS
HAUTE MAURIENNE VANOISE TICKETS EXCEPT SATURDAYS =	• 10 TICKET BOOKLET • WEEK PASS MOBILITÉ • SEASON PASS MOBILITÉ • ANNUAL HMV 23/24 PASS • RESORT ACTIVITIES PASS 2024

Vélos : transport de vélos possible ([voir p.6](#) pour + d'information).
Les chiens en panier et d'aveugles voyagent gratuitement.
PMR : la ligne est accessible aux personnes à mobilité réduite.
Réservation obligatoire au 04 8000 7000

Bicycles: bike transport available ([see p.6](#) for more information).
Dogs in carriers and guide dogs travel free of charge.
Accessible to people with reduced mobility, upon booking. Call the following number +33 (0)4 8000 7000

Modane gare routière - Aussois - Lanslebourg

Capacité : **6 vélos** / Capacity: **6 Mountain bikes**

MODANE Gare routière	06:50	09:25	13:25	16:45
MODANE Loutraz (Piscine)	06:52	09:27	13:27	16:47
LE BOURGET Rocher des Amoureux	06:55	09:30	13:30	16:50
AUSSOIS La Buidonnière	07:09	09:44	13:44	17:04
AUSSOIS Longecôte	07:13	09:48	13:48	17:08
AUSSOIS Centre	07:14	09:49	13:49	17:09
AUSSOIS Maison du Tourisme	07:15	09:50	13:50	17:10
AUSSOIS Le Coin	07:17	09:52	13:52	17:12
SARDIÈRES Église	07:25	10:00	14:00	17:20
SOLLIÈRES Mairie	07:35	10:10	14:10	17:30
TERMIGNON Maison de la Vanoise	07:40 2	10:15	14:15	17:35
LANSLEBOURG Église	07:53	10:27	14:27	17:47
LANSLEBOURG Office de Tourisme*	07:55 553	10:30	14:30	17:50

Lanslebourg - Aussois - Modane gare routière

Capacité : **6 vélos** / Capacity: **6 Mountain bikes**

LANSLEBOURG Office de Tourisme*	07:55	10:30	14:30	17:55
LANSLEBOURG Église	07:58	10:33	14:33	17:58
TERMIGNON Maison de la Vanoise	08:05	10:40	14:40	18:05
SOLLIÈRES Les Favières	08:10	10:45	14:45	18:10
SARDIÈRES Église	08:20	10:55	14:55	18:20
AUSSOIS Le Coin	08:28	11:03	15:03	18:28
AUSSOIS Maison du Tourisme	08:30	11:05	15:05	18:30
AUSSOIS Centre	08:32	11:07	15:07	18:32
AUSSOIS Longecôte	08:34	11:09	15:09	18:34
AUSSOIS La Buidonnière	08:39	11:14	15:14	18:39
LE BOURGET Rocher des Amoureux	08:46	11:21	15:21	18:46
MODANE Loutraz (Piscine)	08:58	11:33	15:33	18:58
MODANE Gare routière	09:00	11:35	15:35	19:00

La ligne S52 est en correspondance la ligne **2** (accès Bellecombe et Entre-Deux-Eaux) et la ligne **553** (accès Bessans et Bonneval-sur-Arc).
Line S52 connects with line 2 (to access Bellecombe and Entre-Deux-Eaux) and line 553 (to access Bessans and Bonneval-sur-Arc).

S53

SAINT-MICHEL-DE-MNE - MODANE - BONNEVAL SUR ARC

VAL CENIS

ST-MICHEL-DE-MAURIENNE

- Gare routière - SNCF
- **MODANE**
- Gare routière
- **VILLARODIN BOURGET**
- Aire de chaînage
- **BRAMANS**
- Les Glières
- Le Petit Paris
- Lenfrey
- **SOLLIÈRES**
- Les Favières
- **TERMIGNON**
- Maison de la Vanoise / Mairie
- **LANSLEBOURG**
- Église
- Office de Tourisme*
- Pont du Folgoët
- Plan des Champs
- **LANSLEVILLARD**
- Télécabine Vieux Moulin 
- Pont abribus / Office de Tourisme
- Télécabine Val Cenis Le Haut 
- **BESSANS**
- Camping de l'Illaz (**accès domaine VTT de Chantelouve**)
- La Placette
- Mairie / La Poste
- Hameaux de la neige
- La Bessanaise
- Le Villaron
- **BONNEVAL SUR ARC**
- Lavoir village
- Patinoire

*arrêt office de tourisme sens montant situé en amont du rond-point



© Ludovic Carril



SAINT-MICHEL-DE-MAURIENNE - MODANE - BONNEVAL SUR ARC

Suivez votre bus
en temps réel
Track your bus
in real time



LES SAMEDIS DU 15 JUIN AU 14 SEPTEMBRE

Saturdays: 15 June > 14 September

Tarifs : voir p.9

BILLETTEQUE RÉGIONALE =

- ALLER SIMPLE
- ALLER RETOUR
- JOURNÉE
- ABONNEMENT

Prices: see p.9

AUVERGNE RHONE ALPES
REGIONAL TICKETS =

- ONE WAY TICKET
- ROUND TRIP TICKET
- DAY TICKET
- MONTHLY PASS

Vélos : transport de vélos possible ([voir p.6](#) pour + d'information).
Les chiens en panier et d'aveugles voyagent gratuitement..
Groupes jusqu'à 10 pers. admis uniquement sur réservation la veille avant 12h par **internet**
PMR : la ligne est accessible aux personnes à mobilité réduite.
Réservation obligatoire au 04 8000 7000

Bicycles: bike transport available ([see p.6](#) for more information).
Dogs in carriers and guide dogs travel free of charge.
Groups Groups up to 10 allowed, but must be booked by 12pm the previous day **online**
Accessible to people with reduced mobility, upon booking. Call the following number +33 (0)4 8000 7000

📅 **RÉSERVATION** la veille avant 12h par **internet** ou au 04 8000 7000.
Les annulations doivent être signifiées dès que possible.

📅 **BOOKING** required by 12pm the previous day **online** or call 04 8000 7000.
Cancellations must be reported as soon as possible.

St-Michel - Modane - Val Cenis - Bessans - Bonneval

Sam du 29/06
au 31/08



📅 **SUR RÉSERVATION LES SAM 07/09 ET 14/09**
BOOKING ON SAT. 07/09 AND 14/09

Sam du 15/06 au 14/09



	Sam du 29/06 au 31/08		📅 SUR RÉSERVATION LES SAM 07/09 ET 14/09 BOOKING ON SAT. 07/09 AND 14/09 Sam du 15/06 au 14/09
ST-MICHEL Gare routière SNCF	-	12:30	16:15
MODANE Gare routière	09:00	13:00	16:45
VILLARODIN RD1006	09:05	13:05	16:50
BRAMANS Les Clières	09:15	13:15	17:00
BRAMANS Le Petit Paris	09:16	13:16	17:01
BRAMANS Lenfrey	09:17	13:17	17:02
SOLLIÈRES Les Favières	09:20	13:20	17:05
TERMIGNON Maison de la Vanoise	09:25	13:25	17:10
LANSLEBOURG – Église	09:33	13:33	17:18
LANSLEBOURG Office de Tourisme*	09:35	13:35	17:20
LANSLEBOURG Pont du Folgoët	09:37	13:37	17:22
LANSLEBOURG Les Champs	09:40	13:40	17:25
LANSLEVILLARD Télécabine Vieux Moulin 🚠	09:42	13:42	17:27
LANSLEVILLARD Office de Tourisme	09:45	13:45	17:30
LANSLEVILLARD Télécabine Val Cenis Le Haut 🚠	09:46	13:46	17:31
BESSANS Camping de l'Illiaz**	09:54	13:54	17:39
BESSANS La Placette	09:58	13:58	17:43
BESSANS Mairie	10:00	14:00	17:45
BESSANS Hameaux de la neige	10:02	14:02	17:47
BESSANS La Bessanaise	10:04	14:04	17:49
BESSANS Le Villaron	10:06	14:06	17:51
BONNEVAL Patinoire	10:15	14:15	18:00

*arrêt office de tourisme situé en amont du rond-point Tourist Office stop is above the roundabout

**accès domaine VTT de Chantelouve access to the Chantelouve mountain bike area



BONNEVAL SUR ARC - MODANE - SAINT-MICHEL-DE-MAURIENNE

Suivez votre bus
en temps réel
Track your bus
in real time



LES SAMEDIS DU 15 JUIN AU 14 SEPTEMBRE

Saturdays: 15 June > 14 September

Tarifs : voir p.9

Prices: see p.9

BILLETIQUE RÉGIONALE =

- ALLER SIMPLE
- ALLER RETOUR
- JOURNÉE
- ABONNEMENT

AUVERGNE RHONE ALPES
REGIONAL TICKETS =

- ONE WAY TICKET
- ROUND TRIP TICKET
- DAY TICKET
- MONTHLY PASS

Vélos : transport de vélos possible ([voir p.6](#) pour + d'information).
Les chiens en panier et d'aveugles voyagent gratuitement.
Groupes jusqu'à 10 pers. admis uniquement sur réservation la veille avant 12h par [internet](#)
PMR : la ligne est accessible aux personnes à mobilité réduite.
Réservation obligatoire au 04 8000 7000

Bicycles: bike transport available ([see p.6](#) for more information).
Dogs in carriers and guide dogs travel free of charge.
Groups Groups up to 10 allowed, but must be booked by 12pm the previous day [online](#)
Accessible to people with reduced mobility, upon booking. Call the following number +33 (0)4 8000 7000

📞 **RÉSERVATION** la veille avant 12h par [internet](#) ou au 04 8000 7000.
Les annulations doivent être signifiées dès que possible.

📞 **BOOKING** required by 12pm the previous day [online](#) or call 04 8000 7000.
Cancellations must be reported as soon as possible.

Bonneval - Bessans - Val Cenis - Modane - St-Michel

📞 **SUR RÉSERVATION**
LES SAM 07/09 ET 14/09
BOOKING ON SAT. 07/09 AND 14/09
Sam du 15/06 au 14/09

Sam
24/08

Sam du 29/06
au 31/08
sauf sam 24/08

📞 **SUR RÉSERVATION**
LES SAM 07/09 ET 14/09
BOOKING ON SAT. 07/09 AND 14/09
Sam du 15/06 au 14/09

	📞 SUR RÉSERVATION LES SAM 07/09 ET 14/09 BOOKING ON SAT. 07/09 AND 14/09 Sam du 15/06 au 14/09	Sam 24/08	Sam du 29/06 au 31/08 sauf sam 24/08	📞 SUR RÉSERVATION LES SAM 07/09 ET 14/09 BOOKING ON SAT. 07/09 AND 14/09 Sam du 15/06 au 14/09
BONNEVAL Patinoire	07:45	11:45	12:00	14:20
BONNEVAL Lavoir Village	07:46	11:46	12:01	14:21
BESSANS Le Villaron	07:51	11:51	12:06	14:26
BESSANS La Bessanaise	07:52	11:52	12:07	14:27
BESSANS Hameaux de la neige	07:54	11:54	12:09	14:29
BESSANS La Poste	07:55	11:55	12:10	14:30
BESSANS La Placette	07:56	11:56	12:11	14:31
BESSANS Camping de l'Illicaz*	08:00	12:00	12:15	14:35
LANSLEVILLARD Télécabine Val Cenis Le Haut	08:08	12:08	12:23	14:43
LANSLEVILLARD Office de Tourisme	08:10	12:10	12:25	14:45
LANSLEVILLARD Télécabine Vieux Moulin	08:13	12:13	12:28	14:48
LANSLEBOURG Les Champs	08:15	12:15	12:30	14:50
LANSLEBOURG Pont du Folgoët	08:18	12:18	12:33	14:53
LANSLEBOURG Office de Tourisme	08:20	12:20	12:35	14:55
LANSLEBOURG Église	08:22	12:22	12:37	14:57
TERMIGNON Maison de la Vanoise	08:30	12:30	12:45	15:05
SOLLIÈRES Les Favières	08:35	12:35	12:50	15:10
BRAMANS Lenfrey	08:37	12:37	12:52	15:12
BRAMANS Le Petit Paris	08:38	12:38	12:53	15:13
BRAMANS Les Glières	08:40	12:40	12:55	15:15
VILLARODIN RD1006	08:45	12:45	13:00	15:20
MODANE Gare routière	09:00	13:00	13:15	15:35
ST-MICHEL Gare routière SNCF	09:30	13:30	13:45	16:05

*accès domaine VTT de Chantelouve access to the Chantelouve mountain bike area



SAINT-MICHEL-DE-MAURIENNE - MODANE - BONNEVAL SUR ARC

Suivez votre bus
en temps réel
Track your bus
in real time



TOUS LES JOURS SAUF SAMEDI DU 23 JUIN AU 6 SEPTEMBRE

Every day *except Saturdays*: 23 June > 6 September

Tarifs : voir p.7

BILLETTEQUE RÉGIONALE TOUS LES JOURS =	<ul style="list-style-type: none"> • ALLER SIMPLE • ALLER RETOUR • JOURNÉE • ABONNEMENT
BILLETTEQUE HAUTE MAURIENNE VANOISE HORS SAMEDI =	<ul style="list-style-type: none"> • CARNET DE 10 TICKETS • PASS MOBILITÉ SEMAINE • PASS MOBILITÉ SAISON • FORFAIT ANNUEL HMV 23/24 • PASS ACTIVITÉS STATION 2024

Prices: see p.7

AUVERGNE RHONE ALPES REGIONAL TICKETS EVERY DAY =	<ul style="list-style-type: none"> • ONE WAY TICKET • ROUND TRIP TICKET • DAY TICKET • MONTHLY PASS
HAUTE MAURIENNE VANOISE TICKETS EXCEPT SATURDAYS =	<ul style="list-style-type: none"> • 10 TICKET BOOKLET • WEEK PASS MOBILITÉ • SEASON PASS MOBILITÉ • ANNUAL HMV 23/24 PASS • RESORT ACTIVITIES PASS 2024

Vélos : transport de vélos possible (voir p.6 pour + d'information).
Les chiens en panier et d'aveugles voyagent gratuitement.
PMR : la ligne est accessible aux personnes à mobilité réduite.
Réservation obligatoire au 04 8000 7000

Bicycles: bike transport available (see p.6 for more information).
Dogs in carriers and guide dogs travel free of charge.
Accessible to people with reduced mobility, upon booking. Call the
following number +33 (0)4 8000 7000

St-Michel - Modane - Val Cenis - Bessans - Bonneval

	🚲 20	du 30/06 au 29/08 🚲 6	🚲 20	🚲 6	du 30/06 au 29/08 🚲 6	🚲 20
ST-MICHEL Gare routière SNCF	-	08:00	-	-	14:15	-
MODANE Gare routière	07:40	08:30	11:00	12:55	14:45	17:00
VILLARODIN RD1006	07:45	08:35	11:05	13:00	14:50	17:05
BRAMANS Les Clières	07:55	08:45	11:15	13:10	15:00	17:15
BRAMANS Le Petit Paris	07:56	08:46	11:16	13:11	15:01	17:16
BRAMANS Lenfrey	07:57	08:47	11:17	13:12	15:02	17:17
SOLLIERES Les Favières	08:00	08:50	11:20	13:15	15:05	17:20
TERMIGNON Maison de la Vanoise	08:05 2	08:55	11:25 2	13:20 2	15:10	17:25
LANSLEBOURG Église	08:13	09:03	11:33	13:28	15:18	17:33
LANSLEBOURG Office de Tourisme*	08:15	09:05	11:35	13:30	15:20	17:35
LANSLEBOURG Pont du Folgoët	08:17	09:07	11:37	13:32	15:22	17:37
LANSLEBOURG Les Champs	08:20	09:10	11:40	13:35	15:25	17:40
LANSLEVILLARD Télécabine Vieux Moulin 1k	08:22	09:12	11:42	13:37	15:27	17:42
LANSLEVILLARD Office de Tourisme	08:25	09:15	11:45	13:40	15:30	17:45
LANSLEVILLARD Télécabine Val Cenis Le Haut 1k	08:26	09:16	11:46	13:41	15:31	17:46
BESSANS Camping de l'Ilaz**	08:34	09:24	11:54	13:49	15:39	17:54
BESSANS La Placette	08:38 3	09:28	11:58	13:53 3	15:43	17:58
BESSANS Mairie	08:40	09:30	12:00	13:55	15:45	18:00
BESSANS Hameaux de la neige	08:42	09:32	12:02	13:57	15 47	18:02
BESSANS La Bessanaise	08:44	09:34	12:04	13:59	15:49	18:04
BESSANS Le Villaron	08:46	09:36	12:06	14:01	15:51	18:06
BONNEVAL Patinoire	08:55 4	09:45	12:15	14:10	16:00	18:15

*arrêt office de tourisme situé en amont du rond-point Tourist Office stop is above the roundabout
**accès domaine VTT de Chantelouve access to the Chantelouve mountain bike area

La ligne S53 est en correspondance avec la ligne 1 (retour Valfréjus), ligne 2 (accès Bellecombe et Entre-Deux-Eaux) et la ligne 3 (Bessans - Avérole).
Line S53 connects with line 1 (to return to Valfréjus), line 2 (to access to Bellecombe and Entre-Deux-Eaux) and line 3 (Bessans - Avérole).



BONNEVAL SUR ARC - MODANE - SAINT-MICHEL-DE-MAURIENNE

Suivez bus
en temps réel
Track your bus
in real time



TOUS LES JOURS SAUF SAMEDI DU 23 JUIN AU 6 SEPTEMBRE

Every day *except Saturdays: 23 June > 6 September*

Tarifs : voir p.7

BILLETIQUE RÉGIONALE TOUS LES JOURS =	<ul style="list-style-type: none"> • ALLER SIMPLE • ALLER RETOUR • JOURNÉE • ABBONNEMENT
BILLETIQUE HAUTE MAURIENNE VANOISE HORS SAMEDI =	<ul style="list-style-type: none"> • CARNET DE 10 TICKETS • PASS MOBILITÉ SEMAINE • PASS MOBILITÉ SAISON • FORFAIT ANNUEL HMV 23/24 • PASS ACTIVITÉS STATION 2024

Prices: see p.7

AUVERGNE RHONE ALPES REGIONAL TICKETS EVERY DAY =	<ul style="list-style-type: none"> • ONE WAY TICKET • ROUND TRIP TICKET • DAY TICKET • MONTHLY PASS
HAUTE MAURIENNE VANOISE TICKETS EXCEPT SATURDAYS =	<ul style="list-style-type: none"> • 10 TICKET BOOKLET • WEEK PASS MOBILITÉ • SEASON PASS MOBILITÉ • ANNUAL HMV 23/24 PASS • RESORT ACTIVITIES PASS 2024

Vélos : transport de vélos possible ([voir p.6](#) pour + d'information).
Les chiens en panier et d'aveugles voyagent gratuitement.
PMR : la ligne est accessible aux personnes à mobilité réduite.
Réservation obligatoire au 04 8000 7000

Bicycles: bike transport available ([see p.6](#) for more information).
Dogs in carriers and guide dogs travel free of charge.
Accessible to people with reduced mobility, upon booking. Call the following number +33 (0)4 8000 7000

Bonneval - Bessans - Val Cenis - Modane - St-Michel

	20	du 30/06 au 29/08 6	20	6	du 30/06 au 29/08 6	20
BONNEVAL Patinoire	09:00	10:30	12:30	14:20	16:30	18:30
BONNEVAL Lavoir Village	09:01	10:31	12:31	14:21	16:31	18:31
BESSANS Le Villaron	09:06	10:36	12:36	14:26	16:36	18:36
BESSANS La Bessanaise	09:07	10:37 3	12:37	14:27	16:37	18:37
BESSANS Hameaux de la neige	09:09	10:39	12:39	14:29	16:39	18:39
BESSANS La Poste	09:10	10:40	12:40	14:30	16:40	18:40
BESSANS La Placette	09:11	10:41	12:41	14:31	16:41	18:41
BESSANS Camping de l'Ilfaz*	09:15	10:45	12:45	14:35	16:45	18:45
LANSLEVILLARD Télécabine Val Cenis Le Haut	09:23	10:53	12:53	14:43	16:53	18:53
LANSLEVILLARD Office de Tourisme	09:25	10:55	12:55	14:45	16:55	18:55
LANSLEVILLARD Télécabine Vieux Moulin	09:28	10:58	12:58	14:48	16:58	18:58
LANSLEBOURG Les Champs	09:30	11:00	13:00	14:50	17:00	19:00
LANSLEBOURG Pont du Folgoët	09:33	11:03	13:03	14:53	17:03	19:03
LANSLEBOURG Office de Tourisme	09:35	11:05	13:05	14:55	17:05 S52	19:05
LANSLEBOURG Église	09:37	11:07	13:07	14:57	17:07	19:07
TERMIGNON Maison de la Vanoise	09:45 2	11:15 2	13:15 2	15:05	17:15	19:15
SOLLIÈRES Les Favières	09:50	11:20	13:20	15:10	17:20	19:20
BRAMANS Lenfrey	09:52	11:22	13:22	15:12	17:22	19:22
BRAMANS Le Petit Paris	09:53	11:23	13:23	15:13	17:23	19:23
BRAMANS Les Glières	09:55	11:25	13:25	15:15	17:25	19:25
VILLARODIN RD1006	10:00	11:30	13:30	15:20	17:30	19:30
MODANE Gare routière	10:15	11:45	13:45	15:35	17:45 1	19:45
ST-MICHEL Gare routière SNCF	-	12:15	-	-	18:15	-

*accès domaine VTT de Chantelouve access to the Chantelouve mountain bike area

La ligne S53 est en correspondance avec la ligne 2 (accès Bellecombe et Entre-Deux-Eaux), la ligne 3 (accès Avérole) et la ligne S52 (retour Aussois).
Line S53 connects with line 1 (to return to Valfréjus), line 2 (to access to Bellecombe and Entre-Deux-Eaux), line 3 (to access to Avérole) and line S52 (to return to Aussois)

1

ORGÈRE - MODANE GARE - VALFRÉJUS / LA NORMA - REDOUTE MARIE-THÉRÈSE



La Région
Auvergne-Rhône-Alpes



Cette ligne de bus est financée par la CCHMV et cofinancée par l'Europe dans le cadre de l'appel à projet LEADER TAM

Suivez votre bus
en temps réel
Track your bus
in real time



Tarifs : voir p.8

Prices: see p.8

Accès PMR : réservation au 04 8000 7000, tapez 1, puis 73.

Vélos : ~~pas de transport de vélo.~~

Les chiens en panier et d'aveugles voyagent gratuitement. Pour les autres, il faudra acheter un ticket journée 2-18 ans.

Accessible to people with reduced mobility:

upon booking. Call the following number +33 (0)4 8000 7000.

Bicycles: ~~no bike transport.~~

Dogs in carriers and guide dogs travel free of charge. For the others, the owner must buy a day ticket for 2-18 year olds.

DU DIMANCHE AU VENDREDI DU 1^{er} JUILLET AU 31 AOÛT

Sundays to Fridays: 1st July > 31 August

Orgère - Modane gare - Valfréjus / Redoute MT - La Norma - Redoute MT / Valfréjus - Modane gare - Orgère

ORGÈRE	-	-	09:45	-	13:10	16:35	
POLSET	-	-	09:47	-	13:12	16:37	-
SAINT-ANDRÉ Parking aval - Église	-	-	10:07	-	13:32	16:47	-
FOURNEAUX Pont du Charmaix	-	-	10:13	-	13:38	17:03	-
MODANE Gare routière	07:40	08:30	10:15	11:25	13:40	17:05	18:15
MODANE Hôtel de ville	07:45	-	10:20	-	13:45	-	18:20
MODANE Collège	07:50	-	10:25	-	13:50	-	18:25
VALFRÉJUS Office de Tourisme	08:05	-	10:40	-	14:05	-	18:40
MODANE Loutraz	-	08:32	-	11:27	-	17:07	-
LE BOURGET Rocher des amoureux	-	08:37	-	11:32	-	17:12	-
LE BOURGET Mairie	-	08:38	-	11:33	-	12:13	-
AVRIEUX Centre*	-	08:45	-	11:40	-	17:20	-
VILLARODIN Abrisbus	-	08:50	-	11:45	-	17:25	-
REDOUTE MARIE-THÉRÈSE	-	-	-	-	-	17:30	-
LA NORMA Rond-point	-	09:00	-	11:55	-	17:45	-
REDOUTE MARIE-THÉRÈSE	-	-	-	12:10	-	-	-
VILLARODIN Abrisbus	-	-	-	12:20	-	17:55	-
AVRIEUX Centre*	-	-	-	12:25	-	18:00	-
LE BOURGET Mairie	-	-	-	12:32	-	18:07	-
LE BOURGET Rocher des amoureux	-	-	-	12:33	-	18:08	-
MODANE Loutraz	-	-	-	12:38	-	18:13	-
VALFRÉJUS Office de Tourisme	08:05	-	11:00	-	15h40	-	18:40
MODANE Collège	08:20	-	11:15	-	15:55	-	18:55
MODANE Hôtel de ville	08:25	-	11:20	-	16:00	-	19:00
MODANE Gare routière	08:30	09:15	11:25	12:40	16:05	18:15	19:05
FOURNEAUX Pont du Charmaix	-	09:17	-	12:42	16:07	-	-
SAINT-ANDRÉ Église - Parking aval	-	09:23	-	13:02	16:27	-	-
POLSET	-	09:43	-	13:08	16:33	-	-
ORGÈRE	-	09:45	-	13:10	16:35	-	-

*Accès cascade Saint-Benoît depuis cet arrêt en 30mn à pied, par le sentier de l'Eau d'Avrieux.

*Access the Saint Benoît waterfall from the Avrieux Centre stop (20-30 min on the l'eau d'Avrieux trail.

☐ C'est le même bus qui effectue ces trajets. Par exemple, si vous souhaitez rejoindre La Norma depuis Valfréjus, vous pouvez partir à 8h05, passage à Modane gare routière à 8h30 (vous restez dans le même bus) et vous arrivez à La Norma à 9h.

☐ The same bus makes these trips. For example, if you want to go to La Norma from Valfréjus, you can leave at 8:05 am, arrive at Modane bus station at 8:30 am (you stay on the same bus) and arrive at La Norma at 9 am.

1

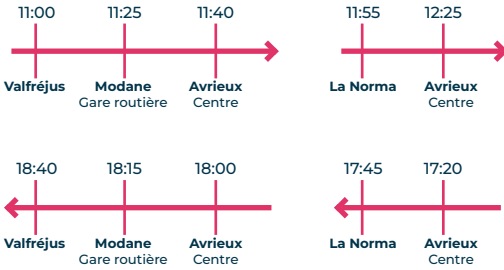

ORGÈRE - MODANE - VALFRÉJUS/LA NORMA - REDOUTE MARIE-THÉRÈSE

Accès aux sites emblématiques du territoire par la ligne 1 du dimanche au vendredi

Visit the region's historic landmarks from Sunday to Friday by taking Line 1

**Accès cascade
Saint Benoît depuis l'arrêt
Avrieux Centre**
(20-30 min de marche
depuis l'arrêt par le sentier
de l'eau d'Avrieux)

*Access the Saint
Benoît waterfall
from the Avrieux
Centre stop
(20-30 min on the
l'eau d'Avrieux trail)*

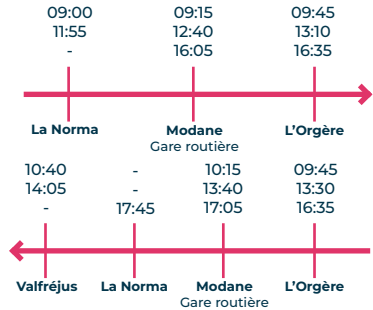
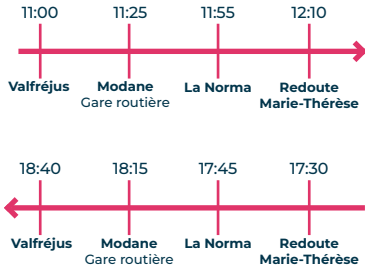


**Accès Redoute
Marie-Thérèse
et Parcobranche
du Diable**

*Access to the Redoute
Marie-Thérèse and
Parcobranche du Diable
/Adventure Course*

**Accès à l'Orgère
(Parc national
de la Vanoise)**

Access to l'Orgère



1

ORGÈRE - MODANE GARE - LA NORMA/VALFRÉJUS

Suivez votre bus
en temps réel
Track your bus
in real time



La Région
Auvergne-Rhône-Alpes



Cette ligne de bus est financée
par la CCHMV et cofinancée par
l'Europe dans le cadre de l'appel à
projet LEADER TAM

Tarifs : voir p.8

Prices: see p.8

Accès PMR : réservation au 04 8000 7000,
tapez 1, puis 73.

Vélos : ~~pas de transport de vélo.~~

Les chiens en panier et d'aveugles voyagent
gratuitement. Pour les autres, il faudra acheter un
ticket journée 2-18 ans.

Accessible to people with reduced mobility:

upon booking. Call the following number

+33 (0)4 8000 7000.

Bicycles: ~~no bike transport.~~

Dogs in carriers and guide dogs travel free of
charge. For the others, the owner must buy a day
ticket for 2-18 year olds.



LES SAMEDIS DU 6 JUILLET AU 31 AOÛT

Saturdays: 6 July > 31 August

Orgère - Modane gare - Valfréjus / La Norma / Valfréjus - Modane gare - Orgère

ORGÈRE	-	09:30	-	-	-	16:30	-
POLSET	-	09:32	-	-	-	16:32	-
SAINT-ANDRÉ Parking aval - Église	-	09:53	-	-	-	16:53	-
FOURNEAUX Pont du Charmaix	-	09:58	-	-	-	16:58	-
MODANE Gare routière	08:00	10:00	11:50	13:50	-	17:00	17:50
MODANE Hôtel de ville	-	10:05	-	13:55	-	17:05	-
MODANE Collège	-	10:10	-	14:00	-	17:10	-
VALFRÉJUS Office de Tourisme	-	10:25	-	14:15	-	17:25	-
MODANE Loutraz	08:02	-	11:52	-	-	-	-
LE BOURGET Rocher des amoureux	08:07	-	11:57	-	-	-	-
LE BOURGET Mairie	08:08	-	11:58	-	-	-	-
AVRIEUX Centre*	08:15	-	12:05	-	-	-	-
VILLARODIN Abribus	08:20	-	12:10	-	-	-	-
LA NORMA Rond-point	08:30	-	12:20	14:50	-	-	18:05
VILLARODIN Abribus	08:40	-	-	15:00	-	-	18:15
AVRIEUX Centre*	08:45	-	-	15:05	-	-	18:20
LE BOURGET Mairie	08:52	-	-	15:12	-	-	18:27
LE BOURGET Rocher des amoureux	08:53	-	-	15:13	-	-	18:28
MODANE Loutraz	08:58	-	-	15:18	-	-	18:33
VALFRÉJUS Office de Tourisme	-	10:25	12:50	-	-	17:25	-
MODANE Collège	-	10:40	12:30	-	-	17:40	-
MODANE Hôtel de ville	-	10:45	12:35	-	-	17:45	-
MODANE Gare routière	09:00	10:50	13:15	15:20	16:00	17:50	18:35
FOURNEAUX Pont du Charmaix	09:02	-	-	-	16:02	-	-
SAINT-ANDRÉ Église - Parking aval	09:07	-	-	-	16:07	-	-
POLSET	09:28	-	-	-	16:28	-	-
ORGÈRE	09:30	-	-	-	16:30	-	-

*Accès cascade Saint-Benoît depuis cet arrêt en 30mn à pied, par le sentier de l'Eau d'Avrieux.

*Access the Saint Benoît waterfall from the Avrieux Centre stop (20-30 min on the l'eau d'Avrieux trail).

2

VAL CENIS BRAMANS VAL CENIS TERMIGNON - BELLECOMBE - ENTRE-DEUX EAUX

TOUS LES JOURS DU 7 AU 13 JUILLET
ET DU 17 AOÛT AU 1^{ER} SEPTEMBRE
ET LES SAMEDIS DU 20 JUILLET AU 10 AOÛT

Every day from 7 July > 13 July
and 17 August > 1st September
And *Saturdays* 20 July > 10 August

BRAMANS

- Les Glières
- Petit Paris
- Lenfrey

SOLLIÈRES

- Les Favières

TERMIGNON

- Parking / Pied de pistes 
- Supérette

LE COÛTET*

- 
- Bellecombe
- Parking 

BELLECOMBE

- 
- Plan du Lac 

PLAN DU LAC

PLUME FINE

- 
- Entre-Deux Eaux 

Tarifs : voir p.8

Prices: see p.8

Vélos:  pas de transport de vélo.

Bicycles:  no bike transport.

Les chiens :  les chiens n'y sont pas autorisés.

Dogs:  dogs are not allowed.

Groupes : service non dimensionné pour les groupes.

Groups: service not adapted to group transportation.

Personnes à mobilité réduite : véhicules non adaptés.

Persons with reduced mobility: unsuitable vehicles.

Val Cenis Bramans > Val Cenis Sollières

BRAMANS Les Glières	07:40	-	-	-	-	-	-	-
BRAMANS Petit Paris	07:41	-	-	-	-	-	-	-
BRAMANS Lenfrey	07:42	-	-	-	-	-	-	-
SOLLIÈRES Les Favières	07:45	-	-	-	-	-	-	-

Val Cenis Termignon > Bellecombe > Entre-Deux Eaux

TERMIGNON Pied de pistes - Supérette	07:50	10:00**	-	13:30	-	-	-	-
LE COÛTET*	08:10	10:20	-	13:50	-	-	-	-
BELLECOMBE ARRIVÉE	08:20	10:30	-	14:00	-	-	-	-
BELLECOMBE DÉPART	08:30	10:35	11:15	14:00	14:40	16:15	17:10	17:50
PLAN DU LAC	08:35	10:40	11:20	14:05	14:45	16:20	17:15	17:55
PLUME FINE	08:40	10:45	11:25	14:10	14:50	16:25	17:20	18:00
ENTRE-DEUX EAUX	08:50	10:55	11:35	14:20	15:00	16:35	17:30	18:10

Entre-Deux Eaux > Bellecombe > Val Cenis Termignon

ENTRE-DEUX EAUX	08:50	10:55	11:35	14:20	15:55	16:35	17:30	18:10
PLUME FINE	09:00	11:05	11:45	14:30	16:05	16:45	17:40	18:20
PLAN DU LAC	09:20	11:10	11:50	14:35	16:10	16:50	17:45	18:25
BELLECOMBE ARRIVÉE	09:25**	11:15	11:55	14:40	16:15	16:55	17:50	18:30
BELLECOMBE DÉPART	09:25	-	12:00	-	-	-	-	18:30
LE COÛTET	09:35	-	12:10	-	-	-	-	18:40
TERMIGNON Pied de pistes - Supérette	09:55 	-	12:30 	-	-	-	-	19:00 

Val Cenis Sollières > Val Cenis Bramans

SOLLIÈRES Les Favières	-	-	-	-	-	-	-	19:05
BRAMANS Lenfrey	-	-	-	-	-	-	-	19:08
BRAMANS Le Petit Paris	-	-	-	-	-	-	-	19:09
BRAMANS Les Glières	-	-	-	-	-	-	-	19:10

*Pour l'arrêt « Le Coëtet » merci de faire signe au conducteur. You need to inform the driver if you want to stop at «Le Coëtet».



**18 août : course cycliste montée de Bellecombe. Fermeture de la route de 9h30 à 12h00 – Descente au départ de Bellecombe à 9h25 et montée au départ de Termignon à 10h00 supprimées. **18 August: Montée de Bellecombe cycle race. Road closed from 9:30am to 12:00pm - (Cancellations begin at 9:25am for descents from Bellecombe and at 10am for ascents from Termignon).

2

VAL CENIS BRAMANS VAL CENIS TERMIGNON - BELLECOMBE - ENTRE-DEUX EAUX

**TOUS LES JOURS (SAUF LE SAMEDI)
DU 14 JUILLET AU 16 AOÛT**

All days *Except Saturdays*
14 July > 16 August

Tarifs : voir p.8

Vélos : ~~pas~~ pas de transport de vélo.

Les chiens : ~~pas~~ les chiens n'y sont pas autorisés.

Groupes : service non dimensionné pour les groupes.

Personnes à mobilité réduite : véhicules non adaptés.

Prices: see p.8

Bicycles: ~~no~~ no bike transport.

Dogs: ~~not~~ dogs are not allowed.

Groups: service not adapted to group transportation.

Persons with reduced mobility: unsuitable vehicles.

- **BRAMANS**
- Les Glières
- Petit Paris
- Lenfrey
- **SOLLIÈRES**
- Les Favières
- **TERMIGNON**
- Parking / Pied de pistes 
- Supérette
- **LE COÛTET*** 
- **BELLECOMBE**
- Parking 
- **PLAN DU LAC** 
- **PLUME FINE** 
- **ENTRE-DEUX EAUX** 

Val Cenis Bramans > Val Cenis Sollières

BRAMANS Les Glières	07:35	08:15	-	-	11:20	-	-	-	-	-	-
BRAMANS Petit Paris	07:36	08:16	-	-	11:21	-	-	-	-	-	-
BRAMANS Lenfrey	07:37	08:17	-	-	11:22	-	-	-	-	-	-
SOLLIÈRES Les Favières	07:40	08:20	-	-	11:25	-	-	-	-	-	-

Val Cenis Termignon > Bellecombe > Entre-Deux Eaux

TERMIGNON Pied de pistes - Supérette	07:45	08:25	-	09:50	11:30	-	13:30	-	-	-	16:15
LE COÛTET*	08:05	08:45	-	10:10	11:50	-	13:50	-	-	-	16:35
BELLECOMBE ARRIVÉE	08:15	09:00	-	10:25	12:05	-	14:05	-	-	-	16:50
BELLECOMBE DÉPART	08:20	09:05	09:45	10:30	12:05	13:15	14:05	14:50	15:40	16:30	17:30
PLAN DU LAC	08:25	09:10	09:50	10:35	12:10	13:20	14:10	14:55	15:45	16:35	17:35
PLUME FINE	08:30	09:15	09:55	10:40	12:15	13:25	14:15	15:00	15:50	16:40	17:40
ENTRE-DEUX EAUX	08:40	09:25	10:05	10:50	12:25	13:35	14:25	15:10	16:00	16:50	17:50

Entre-Deux Eaux > Bellecombe > Val Cenis Termignon

ENTRE-DEUX EAUX	08:40	09:25	10:05	11:05	12:25	13:40	14:25	15:15	16:05	16:55	17:50
PLUME FINE	08:50	09:35	10:15	11:15	12:35	13:50	14:35	15:25	16:15	17:05	18:00
PLAN DU LAC	08:55	09:40	10:20	11:20	12:40	13:55	14:40	15:30	16:20	17:10	18:05
BELLECOMBE ARRIVÉE	09:00	09:45	10:25	11:25	12:45	14:00	14:45	15:35	16:25	17:15	18:10
BELLECOMBE DÉPART	09:10	-	-	11:45	-	-	-	15:40	16:30	17:20	18:15
LE COÛTET	09:20	-	-	11:55	-	-	-	15:50	16:40	17:30	18:25
TERMIGNON Pied de pistes - Supérette	09:45	^{S52} ^{S53}	-	12:20	-	-	-	16:15	^{S53}	^{S52}	^{S53}

Val Cenis Sollières > Val Cenis Bramans

SOLLIÈRES Les Favières	-	-	-	-	-	-	-	-	17:10	18:00	18:55
BRAMANS Lenfrey	-	-	-	-	-	-	-	-	17:11	18:01	18:56
BRAMANS Le Petit Paris	-	-	-	-	-	-	-	-	17:12	18:02	18:57
BRAMANS Les Glières	-	-	-	-	-	-	-	-	17:15	18:05	19:00

Correspondances avec les lignes S52 et S53 qui permettent de retourner à Val Cenis, Aussois, Bessans et Bonneval.

Connections with lines S52 and S53 which take you back to Val Cenis, Aussois, Bessans and Bonneval.

*Pour l'arrêt « Le Coûtet » merci de faire signe au conducteur. You need to inform the driver if you want to stop at «Le Coûtet».

3 BESSANS - AVÉROLE

**TOUS LES JOURS SAUF LE LUNDI
DIMANCHE 7 JUILLET > VENDREDI 30 AOÛT**

*Every day except Mondays:
Sunday 7 July > Friday 30 August*

- BESSANS**
- La Placette
- La Poste / Mairie
- Hameau de la Neige
- La Bessanaise
- La Goulaz
- Vincendières
- AVÉROLE**

Tarifs :

Aller 3 € (paiement à bord du bus) ou 2 tickets du carnet de 10 tickets.

Aller-retour 5 € (paiement à bord du bus) ou 3 tickets du carnet de 10 tickets.

Gratuit enfant moins de 2 ans.

Accessible également sur présentation d'un Pass Mobilité en cours de validité, du forfait annuel HMV 23/24.

Vélos :  pas de transport de vélo.

Personnes à mobilité réduite : véhicule non adapté.

Groupes : service non dimensionné pour les groupes.

Les chiens en panier et d'aveugles voyagent gratuitement.

Prices:

One way €3 or 2 tickets from the 10-ticket booklet.

Round trip €5 or 3 tickets from the 10-ticket booklet.

Free for children < 2 years old.

Also accessible by presenting a valid Pass Mobilité or HMV 23/24 annual pass.

Bicycles:  no bike transport.

Persons with reduced mobility: unsuitable vehicle.

Groups: service not adapted to group transportation.

Dogs in carriers and guide dogs travel free of charge.

Bessans - Avérole


BESSANS	07:30	08:45	-	-	10:45	14:00	15:40	-
LA BESSANNAISE	07:33	08:48	-	-	10:48	14:03	15:43	-
LA GOULAZ	07:40	08:55	-	-	10:55	14:10	15:50	-
VINCENDIÈRES	07:45	09:00	09:30	10:00	11:00	14:15	15:55	16:25
AVÉROLE	08:00	09:15	09:45	10:15	11:15	14:30	16:10	16:40

Avérole - Bessans

AVÉROLE	08:05	09:15	09:45	10:15	11:15	14:55	16:10	17:00
VINCENDIÈRES	08:20	09:30	10:00	10:30	11:30	15:10	16:25	17:15
LA GOULAZ	08:25	-	-	10:35	11:35	15:15	-	17:20
LA BESSANNAISE	08:32	-	-	10:42	11:42	15:22	-	17:27
BESSANS	08:35 	-	-	10:45	11:45 	15:25 	-	17:30 

Les véhicules sont accessibles dans la limite des places disponibles. Certains horaires sont en correspondance avec la ligne **S53**.
Vehicles are accessible within the limit of available places. Some timetables are in connection with line **S53**.

4 BONNEVAL SUR ARC - PONT DE L'OULIETTA



🕒 SUR RÉSERVATION

24 JUN AU 15 SEPTEMBRE

With booking from 24 June > 15 September

Circule TOUS LES JOURS SAUF LE SAMEDI

Runs EVERY DAY EXCEPT SATURDAYS

🕒 **RÉSERVATION** la veille avant 17h à l'Office de Tourisme. Les annulations doivent être signifiées dès que possible. Le service est déclenché à partir de 2 personnes. Paiement à l'Office de Tourisme.

🕒 **BOOKING** required by 5pm the previous day at the Tourist Office. Cancellations must be reported as soon as possible. The service is provided for a minimum of 2 people. Payments are made at the Tourist Office.

Tarifs : Attention: pas de vente à bord.

1 aller : 5 €

Enfant moins de 12 ans : 3 €

Prices: Please note: no on board sales.

1 one-way ticket: €5.

Children < 12 years old: €3

Vélos: 🚫 pas de transport de vélo.

Bicycles: 🚫 no bike transport.

Chiens: 🚫 les chiens n'y sont pas autorisés.

Dogs: 🚫 dogs are not allowed.

Bonneval - Pont de l'Oulietta

🕒 **Ligne sur Réserveation**

BONNEVAL SUR ARC	07:30	08:45	09:15
PONT DE L'OULIETTA	07:50	09:05	09:35

Les véhicules sont accessibles dans la limite des places disponibles.

Vehicles are accessible within the limit of available places.

© B.Filliol OTHMV





BONNEVAL SUR ARC - L'ÉCOT



DU 24 JUIN AU 30 AOÛT

24 June > 30 August

Tarifs :

Aller-retour : 1,50 € (paiement à l'Office de tourisme) ou 1 ticket du carnet 10 tickets ou présentation d'un Pass Mobilité semaine/saison.

Prices:

Round-trip : €1.50 (purchased at the Tourist Office) or 1 ticket from the 10-ticket booklet. Season or week Pass Mobilité accepted.

Vélos :  pas de transport de vélo.

Bicycles :  no bike transport.

Chiens :  les chiens n'y sont pas autorisés.

Dogs :  dogs are not allowed.

HORAIRES NAVETTE DIMANCHE AU VENDREDI

SUNDAY TO FRIDAY SHUTTLE TIMES

Bonneval - L'Écot

BONNEVAL SUR ARC	08:00	10:00	11:00	13:30	14:00	15:00	16:00	17:00
L'ÉCOT	08:15	10:15	11:15	13:45	14:15	15:15	16:15	17:15

L'Écot - Bonneval

L'ÉCOT	08:15	10:15	11:15	13:45	14:15	15:15	16:15	17:15
BONNEVAL SUR ARC	08:30	10:30	11:30	14:00	14:30	15:30	16:30	17:30

HORAIRES NAVETTE SAMEDI

SATURDAY SHUTTLE TIMES

Bonneval - L'Écot

BONNEVAL SUR ARC	08:00	10:00	11:30	14:30	16:00	17:00
L'ÉCOT	08:15	10:15	11:45	14:45	16:15	17:15

L'Écot - Bonneval

L'ÉCOT	08:15	10:15	11:45	14:45	16:15	17:15
BONNEVAL SUR ARC	08:30	10:30	12:00	15:00	16:30	17:30

Les véhicules sont accessibles dans la limite des places disponibles.

Vehicle access is subject to the availability of spaces.

PARKING DE L'ÉCOT L'ÉCOT CAR PARK (du 15 juin au 15 septembre)

Parking payant, à l'Écot, dans la limite des places disponibles.

Paiement par carte bancaire uniquement.

Parking obligatoire au parking de la Pierre fendue (gratuit) lorsque le parking de l'Écot est complet.

Paid car park, at l'Écot, subject to availability. Payment by credit card only.

Compulsory parking at the Pierre fendue car park (free) when the Écot car park is full.

En Haute Maurienne Vanoise, il y a d'autres moyens de se déplacer !

✓ EN TAXI ET VTC

TAXI MARIUS	Aussois	04 79 83 33 20 06 15 19 13 55
KS CAR	Modane	07 69 13 90 08
MONT TAXI PLEASE	Modane	06 60 47 03 06
FRÉDÉRIC DONADIO	Modane	06 08 99 10 13
TAXI VANOISE	Modane	04 79 05 08 93
TAXI ALPES GEOFFRET	Modane	06 31 55 82 71
TAXI GROS GRUART	Modane	06 60 38 01 23
TAXIS DE HAUTE-MAURIENNE	Val-Cenis	04 79 20 51 57 06 61 14 51 57
TAXIS BURDIN	Val-Cenis	04 79 05 92 62
TRANSPORT - VTC	Val-Cenis	07 51 57 25 55
LIONEL TRANSPORT	Villarodin-Bourget	06 09 68 39 91

✓ EN AUTOSTOP

**Vous êtes conducteur et souhaitez rendre service
à des autostoppeurs pour des trajets courts ?**

**Vous êtes autostoppeur occasionnel ou régulier et recherchez
une solution efficace pour aller où vous le souhaitez ?**

Inscrivez-vous sur l'application **Rezo Mobicoop** et organisez vos déplacements partagés (enregistrez vos trajets...), tout en contribuant à diminuer les émissions de gaz à effet de serre (GES).

Vous pouvez aussi directement vous rendre à l'un des **40 panneaux Rezo Pouce** présents sur l'ensemble du territoire et tendre le pouce !

Ces panneaux sont placés à des endroits stratégiques qui vous permettent d'être plus visible et d'attendre en toute sécurité.

Renseignements sur <https://m.mobicoop.fr> ou directement sur l'application smartphone « **Rezo Mobicoop** » (compatible Android et IOS).

✓ EN COVOITURAGE

LA VOITURE, COMME LA MONTAGNE, ÇA SE PARTAGE !

C'est quoi le principe ?

Téléchargez dès maintenant BlaBlaCar Daily sur votre portable et mettez-vous en relation avec des personnes qui veulent faire du covoiturage !

Pour qui ?

Bien qu'il soit destiné avant tout aux travailleurs et aux habitants du territoire réalisant des trajets du quotidien réguliers, ce dispositif est ouvert à tous. N'hésitez pas à l'essayer !

Vous souhaitez compenser le coût de vos trajets ?

Inscrivez-vous en tant que conducteur, indiquez les horaires de vos trajets sur l'application BlaBlaCar Daily et sollicitez (sur l'application) des passagers à venir covoiturer avec vous en échange d'une compensation financière*

Vous ne souhaitez plus prendre votre voiture ?

Inscrivez-vous en tant que passager sur BlaBlaCar Daily et indiquez également les horaires de vos trajets. Vous pourrez ensuite solliciter des conducteurs pour qu'ils puissent vous transporter ! A l'aller et au retour, les conducteurs peuvent être différents !

Les trajets pour les passagers sont gratuits (jusqu'à 50km) car ils sont pris en charge par le territoire !

* En tant que conducteur, vous gagnez 1,50€ par passager et par trajet pour un trajet de 5 à 20 km. Au-delà de 20 km et jusqu'à 50 km, vous gagnez 3€ par passager.

CONCRÈTEMENT, EN TANT QUE CONDUCTEUR :

• **Trajet Maison Cantonale de Modane – Mairie de Termignon = 18,8km**

> je gagne 1,50€ par passager et par trajet

• **Trajet Saint-Michel-de-Maurienne – Maison Cantonale de Modane = 19km**

> je gagne 1,50€ par passager et par trajet

• **Trajet Bonneval – Maison Cantonale de Modane = 44 km**

> je gagne 3€ par passager et par trajet

In the Haute Maurienne Vanoise, there are plenty of ways to get around!

✓ BY TAXI OR CHAUFFEUR

TAXI MARIUS	Aussois	04 79 83 33 20 06 15 19 13 55
KS CAR	Modane	07 69 13 90 08
MONT TAXI PLEASE	Modane	06 60 47 03 06
FRÉDÉRIC DONADIO	Modane	06 08 99 10 13
TAXI VANOISE	Modane	04 79 05 08 93
TAXI ALPES GEOFFRET	Modane	06 31 55 82 71
TAXI GROS GRUART	Modane	06 60 38 01 23
TAXIS DE HAUTE-MAURIENNE	Val-Cenis	04 79 20 51 57 06 61 14 51 57
TAXIS BURDIN	Val-Cenis	04 79 05 92 62
TRANSPORT - VTC	Val-Cenis	07 51 57 25 55
LIONEL TRANSPORT	Villarodin-Bourget	06 09 68 39 91

✓ BY HITCH-HIKING

Are you a driver who wants to help hitchhikers for short rides?

Are you an occasional or regular hitchhiker looking for a more efficient solution to get where you want to go?

Register on the **Rezo Mobicoop** application and organize your trips (enter your itineraries...), while helping to reduce greenhouse gas (GHG) emissions.

You can also go directly to one of the **40 Rezo Pouce panels** located throughout the area and hold out your thumb!

These signs are placed in strategic locations that allow you to be more visible and to wait in complete safety.

Information is available at <https://m.mobicoop.fr> or directly on the smartphone app **"Rezo Mobicoop"** (Android and IOS compatible).

✓ BY CARPOOLING

CARS, LIKE MOUNTAINS, ARE MEANT TO BE SHARED!

How does it work?

Download BlaBlaCar Daily on your mobile phone and get in touch with people who want to carpool!

Who is it for?

Although this service is primarily aimed at people who work in the area and local residents who commute regularly, it is open to everyone. Don't hesitate to give it a try!

Want to offset the cost of your trips?

Sign up as a driver, enter when you are travelling on the BlaBlaCar Daily application and then invite passengers (on the application) to carpool with you in exchange for financial compensation*.

Don't want to use your car anymore?

Sign up as a passenger on BlaBlaCar Daily and indicate when you want to travel. You can then ask drivers to give you a lift! You can have different drivers each way!

Passenger rides are free (up to 50 km) as they are paid by the region!

* As a driver, you earn €1.50 per passenger per trip for trips between 5 and 20 km. For trips over 20 km and up to 50km, you earn €3 per passenger.

IN OTHER WORDS, AS A DRIVER:

• **From the Maison Cantonale de Modane to the Mairie de Termignon = 18.8 km**

> I earn €1.50 per passenger per trip

• **From Saint Michel de Maurienne to the Maison Cantonale de Modane = 19 km**

> I earn €1.50 per passenger per trip

• **From Bonneval to the Maison Cantonale de Modane = 44 km**

> I earn €3 per passenger per trip

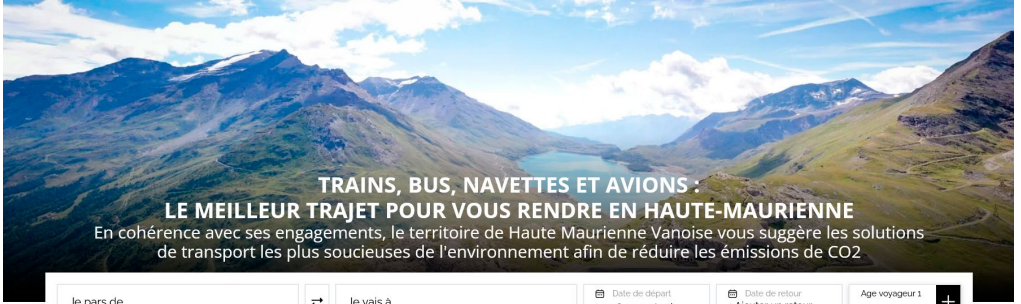


Haute Maurienne Vanoise

VALFRÉJUS | LA NORMA | AUSSOIS
VAL CENIS | BESSANS | BONNEVAL SUR ARC

VENIR ET PARTIR DE HAUTE MAURIENNE VANOISE

*GETTING TO AND FROM
THE HAUTE MAURIENNE VANIOSE*



TRAINS, BUS, NAVETTES ET AVIONS :

LE MEILLEUR TRAJET POUR VOUS RENDRE EN HAUTE-MAURIENNE

En cohérence avec ses engagements, le territoire de Haute Maurienne Vanoise vous suggère les solutions de transport les plus soucieuses de l'environnement afin de réduire les émissions de CO2

Je pars de ...	↔	Je vais à ...	Date de départ 24-06-2024 / ogh	Date de retour • Ajouter un retour	Age voyageur 1 +
					Q Rechercher

Pour organiser votre venue sans voiture dans l'une des 6 stations Haute Maurienne Vanoise, rendez-vous sur la plateforme Direct Haute Maurienne Vanoise pour réserver votre trajet en quelques clics :

<https://www.directhautemaurienne.com/>

POUR REJOINDRE LA GARE FERROVIAIRE DE SAINT-MICHEL-DE-MAURIENNE

LIGNE TER 53 : LYON - CHAMBÉRY - MODANE - SAINT-MICHEL-DE-MAURIENNE - MODANE

La ligne de **TER 53** vous permet de relier St-Michel-de-Maurienne et Modane à Chambéry et Lyon, en passant par les autres gares de la Maurienne.

Retrouvez les horaires de cette ligne et notamment des bus TER entre Modane et Saint-Michel-de-Maurienne sur <https://www.ter.sncf.com/auvergne-rhone-alpes/se-deplacer/fiches-horaires>

Pour plus d'informations :

- ALLO TER AUVERGNE-RHÔNE-ALPES au 09 69 32 21 41 (appel non surtaxé).
- Site www.ter.sncf.com/auvergne-rhone-alpes

LIGNES DE TRAINS À GRANDE VITESSE

Plusieurs trains à grande vitesse s'arrêtent à la gare de Saint-Michel-de-Maurienne depuis Paris, Lille, etc.) et à la gare de Modane (depuis Turin et Milan).

To organise your car-free visit to one of the 6 Haute Maurienne Vanoise resorts, go to the Direct Haute Maurienne Vanoise website to book your trip in just a few clicks:

<https://www.directhautemaurienne.com/>

TO REACH THE SAINT-MICHEL-DE-MAURIENNE TRAIN STATION

LINE TER 53: LYON - CHAMBÉRY - MODANE - SAINT-MICHEL-DE-MAURIENNE - MODANE

TER line 53 connects St-Michel-de-Maurienne and Modane with Chambéry and Lyon via the other train stations in the Maurienne.

Find the timetables for this line and in particular the TER buses between Modane and Saint-Michel-de-Maurienne at <https://www.ter.sncf.com/auvergne-rhone-alpes/se-deplacer/fiches-horaires>

For more information:

- ALLO TER AUVERGNE-RHÔNE-ALPES at +33(0)9 69 32 21 41 (the cost of a call to mainland France)
- www.ter.sncf.com/auvergne-rhone-alpes

HIGH-SPEED TRAIN LINES

Several high speed trains stop at the Saint-Michel-de-Maurienne train station.



SE RENDRE DE LA GARE FERROVIAIRE À VOTRE STATION

EN BUS

Depuis ou vers la gare SNCF de Saint-Michel-de-Maurienne, des solutions de transport sont mises en place par la CCHMV et le Région AURA. Vous trouverez toutes les modalités d'accès à ces lignes sur cars-region-savoie.fr ou au 04 8000 7000. Voir aussi [page 29](#) du guide.

Attention les samedis de fort trafic, réservation fortement conseillée pour les lignes S52 et S53 auprès de l'Office de Tourisme ou sur cars-region-savoie.fr. L'accès au car est donné en priorité au titulaire d'une réservation, dans le cas contraire l'accès est possible selon places disponibles. La ligne 1 (sans réservation) permet d'accéder aux stations de La Norma et Valfréjus.

GO FROM THE SNCF TRAIN STATION TO YOUR RESORT

BY BUS

To go to or from the Saint-Michel-de-Maurienne SNCF train station, transportation solutions are set up by the CCHMV and Auvergne-Rhône-Alpes region. You can find details about these services at cars-region-savoie.fr or by calling 04 8000 7000. See also [page 29](#).

Please note that on Saturdays when there are large numbers of passengers, reservations are strongly recommended for the S52 and S53 lines at the Tourist Office or on cars-region-savoie.fr. Priority boarding is given to those with a reservation, otherwise boarding is subject to availability.

EN TAXI ET VTC BY TAXI OR CHAUFFEUR

TAXI MARIUS

MONT TAXI PLEASE

FRÉDÉRIC DONADIO

TAXI VANOISE

TAXI ALPES GEOFFRET

TAXI GROS GRUART

TAXIS DE HAUTE-MAURIENNE

TAXIS BURDIN

TRANSPORT - VTC

LIONEL TRANSPORT

Aussois

Modane

Modane

Modane

Modane

Modane

Val-Cenis

Val-Cenis

Val-Cenis

Villarodin-Bourget

04 79 83 33 20 | 06 15 19 13 55

06 60 47 03 06

06 08 99 10 13

04 79 05 08 93

06 31 55 82 71

06 60 38 01 23

04 79 20 51 57 | 06 61 14 51 57

04 79 05 92 62

07 51 57 25 55

06 09 68 39 91



Ligne 902 Modane - Bardonecchia



LUNDI AU SAMEDI
MONDAY TO SATURDAY



TARIFICATION :

• **MODANE - BARDONECCHIA : 3.40€**

BILLET À PRENDRE DANS LE BUS AUPRÈS DU CHAUFFEUR.

PRICES:

MODANE - BARDONECCHIA: €3.40

TICKET TO BE PURCHASED ON THE BUS FROM THE DRIVER.



LA LIGNE N'EST PAS ACCESSIBLE
AUX PERSONNES À MOBILITÉ RÉDUITE.
THE LINE IS NOT ACCESSIBLE TO PEOPLE
WITH REDUCED MOBILITY.



PETITS CHIENS ACCEPTÉS.
SMALL DOGS ARE ALLOWED

Modane - Bardonecchia

MODANE Gare ferroviaire	07:30	08:40	12:30	14:30	15:40	17:40	19:30
BARDONECCHIA Gare ferroviaire	08:00	09:10	13:00	15:00	16:10	18:10	20:00

VOYAGES VALABLES DU LUNDI AU SAMEDI TIMETABLE VALID MONDAY TO SATURDAY

Bardonecchia - Modane

BARDONECCHIA Gare ferroviaire	06:50	08:00	12:00	14:00	15:00	17:00	18:50
MODANE - Gare ferroviaire	07:20	08:30	12:30	14:30	15:30	17:30	19:20

VOYAGES VALABLES DU LUNDI AU SAMEDI TIMETABLE VALID MONDAY TO SATURDAY

7 trains sont en correspondance avec le trajet en bus Modane - Bardonecchia pour se rendre à Turin. Pour réserver votre billet de train, rendez-vous sur le site suivant : www.thetrainline.com/fr

There are 7 trains that connect with the Modane - Bardonecchia bus route to get to Torino (Turin). To book your Bardonecchia - Torino train tickets, go to the following website: www.thetrainline.com/fr



LE SERVICE NE CIRCULE PAS LE 15 AOÛT. NO SERVICE ON AUGUST 15.

Placez-vous devant l'arrêt et faites signe au conducteur. Les bus sont accessibles dans la limite des places disponibles. Pour être sûr de ne pas rater votre bus, présentez-vous 5 minutes avant l'horaire indiqué... et restez patients, en fonction des conditions de circulation, votre bus peut avoir quelques instants de retard.

Stand in front of the stop and signal to the driver. Bus access is subject to available seating. Please arrive at the bus stop 5 minutes before the stated time so you don't miss your bus... be patient as your bus may be slightly delayed depending on traffic conditions.



© J.Cathala

Combinez vos activités avec le bus...

Les transports sont un excellent moyen pour vous rendre au départ de vos randonnées et parcours VTT, ils peuvent également vous permettre de partir de chez vous en vélo ou à pied et de rentrer en bus ou vice-versa ! Les possibilités sont infinies... Quelques exemples :

CÔTÉ VTT

Avec les lignes **S52 et **S53** du 23 juin au 6 septembre**

• Le bonheur à portée de bus :

Par la ligne **S53**, des bus arrivent à Bonneval à 8:55, 9:45, 12:15 et 14:10, vous pourrez ensuite parcourir le chemin du petit bonheur en redescendant la vallée en intégralité, ou pas !

<https://www.haute-maurienne-vanoise.com/decouvrir-la-haute-maurienne-vanoise/les-incontournables/chemin-du-petit-bonheur/>

• Les parcours Enduro d'Aussois :

La ligne **S52** (arrêt Aussois Maison du Tourisme), permet de se rendre directement au pied du télésiège du Grand Jeu (télésiège ouvert du 17/06 au 31/08), idéal pour profiter des 4 parcours proposés à l'arrivée de cette remontée mécanique sans avoir à pédaler. Depuis Modane, des bus arrivent à Aussois à 7:15, 9:50, 13:50 et repartent à 11:05, 15:05 et 18:30. Depuis Val Cenis Lanslebourg, ils arrivent à 8:30, 11:05, 15:05 et repartent à 13:50 et 17:10.

• Les itinéraires enduro expert de Val Cenis :

Depuis le sommet de la télécabine du Vieux Moulin à Val Cenis Lanslevillard (ouvert du dimanche au jeudi), direction le Col du Mont-Cenis puis les parcours enduro Canon Ball ou Crosta Brava qui vous conduiront jusqu'à Val Cenis Bramans ! Comptez environ 3h pour chacun de ces deux parcours. Possibilité de prendre ensuite la ligne **S53** pour retourner à Modane ou Val Cenis Lanslevillard.

• L'espace VTT Chantelouve à Bessans :

Au départ de l'arrêt de bus du «camping de l'Iliaz» de Bessans par la ligne S53 (6 bus/jour), profitez de 9 parcours dédiés au VTT cross country.



Combine your activities with the bus...

Public transport is a great way to get to the start of your hikes and mountain bike trails. They can also be used to leave your home by bike or on foot and return by bus, or vice versa! The possibilities are endless... Here are a few examples:

MOUNTAIN BIKING

With lines S52 and S53 from 23 June to 6 September

- **Happiness is just a bus ride away:**

With line **S53**, buses arrive in Bonneval at 8:55am, 9:45am, 12:15pm and 2:10pm. From there, follow the chemin du petit bonheur (The Path of Simple Pleasures) all the way down the valley - or not! <https://www.haute-maurienne-vanoise.com/decouvrir-la-haute-maurienne-vanoise/les-incontournables/chemin-du-petit-bonheur/>

- **The Aussois Enduro Trails:**

The **S52** line (Aussois Maison du Tourisme stop), takes you directly to the foot of the Grand Jeu chairlift (open from June 17 to August 31), ideal for enjoying all 4 trails at the top of this chair lift. From Modane, buses arrive in Aussois at 7:15am, 9:50am, 1:50pm and depart at 11:05am, 3:05pm and 6:30pm. From Val Cenis Lanslebourg, buses arrive at 8:30am, 11:05pm, 3:05pm and leave at 1:50pm and 5:10pm.

- **The Val Cenis Advanced Level Enduro Trails:**

From the top of the Vieux Moulin gondola lift in Val Cenis Lanslevillard (open from Sunday to Thursday), head for the Col du Mont-Cenis and then take the Canon Ball or Crosta Brava enduro trails to Val Cenis Bramans! Count on 3 hours for each of these two routes. You can then take the **S53** to Modane or Val Cenis Lanslevillard.

- **The Chantelouve Mountain Biking Area in Bessans:**

Take the **S53** bus (6 buses/day) from the Camping de l'Illiaz bus stop in Bessans and enjoy 9 trails dedicated to cross-country mountain biking.



CÔTÉ RANDONNÉE :

Retrouvez toutes les informations sur ces randonnées dans le nouveau topo-guide rando Haute Maurienne Vanoise édition 2023.

• Coup de cœur au Carro :

Depuis le pont de l'Oulietta, point d'arrivée de la ligne 4 (du 24 juin au 15 septembre et sur réservation la veille avant 17h au 04 79 05 99 06) départ matinal de Bonneval sur Arc, montez sur 300 m de dénivelé avant d'emprunter un sentier en balcon menant au refuge du Carro avec vue sur les glaciers. Vous pourrez ensuite redescendre au hameau de l'Ecot puis rejoindre Bonneval à pied ou en navette ! Comptez 7h30 de marche pour cette magnifique randonnée.

• Au cœur du Parc National de la Vanoise : le Vallon de la Rocheure :

Une randonnée familiale dans une vallée ouverte imprégnée de l'histoire de l'homme en alpage où de nombreuses espèces alpines peuvent être observées accessible au plus grand nombre avec la ligne 2. Au vu de votre vitalité du jour choisissez l'arrêt le plus approprié pour votre trajet aller et/ou votre trajet retour. Comptez 2h45 de marche de l'arrêt Parking de Bellecombe au refuge de la Femma, 1h45 pour un départ à pieds de l'Arrêt Plume fine.

• La Pierre des Saints de Val Cenis Lanslevillard à Bessans :

A l'arrivée de la télécabine du Vieux Moulin, dirigez-vous vers le lac de l'Arcelle pour un premier panorama sur le massif de la Vanoise ! Suivez ensuite le GR5 afin d'arriver à la Pierre des Saints et ses gravures particulières. La suite du parcours vous amènera à Bessans où vous pourrez retourner à Lanslevillard via la ligne 553.

**Pour plus d'infos sur les activités compatibles avec les transports,
contactez l'Office de Tourisme : 04 79 05 99 06**



HIKING:

Find all the information you need about these hikes in the new Haute Maurienne Vanoise - 2023 edition topographical guide book.

• The Incredible Carro:

From the Ouletta bridge in Bonneval sur Arc, the arrival point of line 4 (from 24 June to 15 September, make reservations the day before by 5pm by calling +33 (0)4 79 05 99 06) leave in the morning and make a 300 m ascent before following a gentle path leading to the Carro refuge with views of the glaciers. You can then descend to the hamlet of l'Ecot and return to Bonneval on foot or by shuttle bus! Allow 7.5 hours for this magnificent hike.

• In the heart of the Vanoise National Park: the Vallon de la Rocheure:

A family hike in an open valley which is full of the history of early alpine living where many alpine species can be easily observed by everyone. Depending on your energy level, choose the best stop for you along line 2 to begin your trip and/or come back. Allow a 2 hour 45 minute walk from the Parking de Bellecombe stop to the refuge de la Femma, or 1 hour 45 minutes from the Plume fine stop.

• La Pierre des Saints de Val Cenis Lanslevillard à Bessans :

When you arrive at the Vieux Moulin gondola, head for Lac de l'Arcelle for your first panoramic view of the Vanoise massif! Then follow the GR5 to reach the Pierre des Saints and its special stone markings. Afterward, the trail takes you to Bessans, where you can return to Lanslevillard via the S53 line.

**For more information on transport-friendly activities,
contact the Tourist Office: +33 (0)4 79 05 99 06**